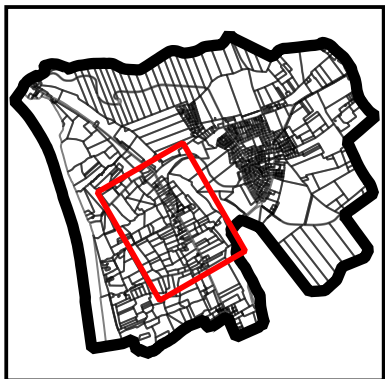




métropole  
ROUEN NORMANDIE



Commune d'HENOUVILLE

Secteur 1 - Les Sablons

### Légende

- Batiment
- Habitations en ANC
- Limite parcellaire
- Limite communale

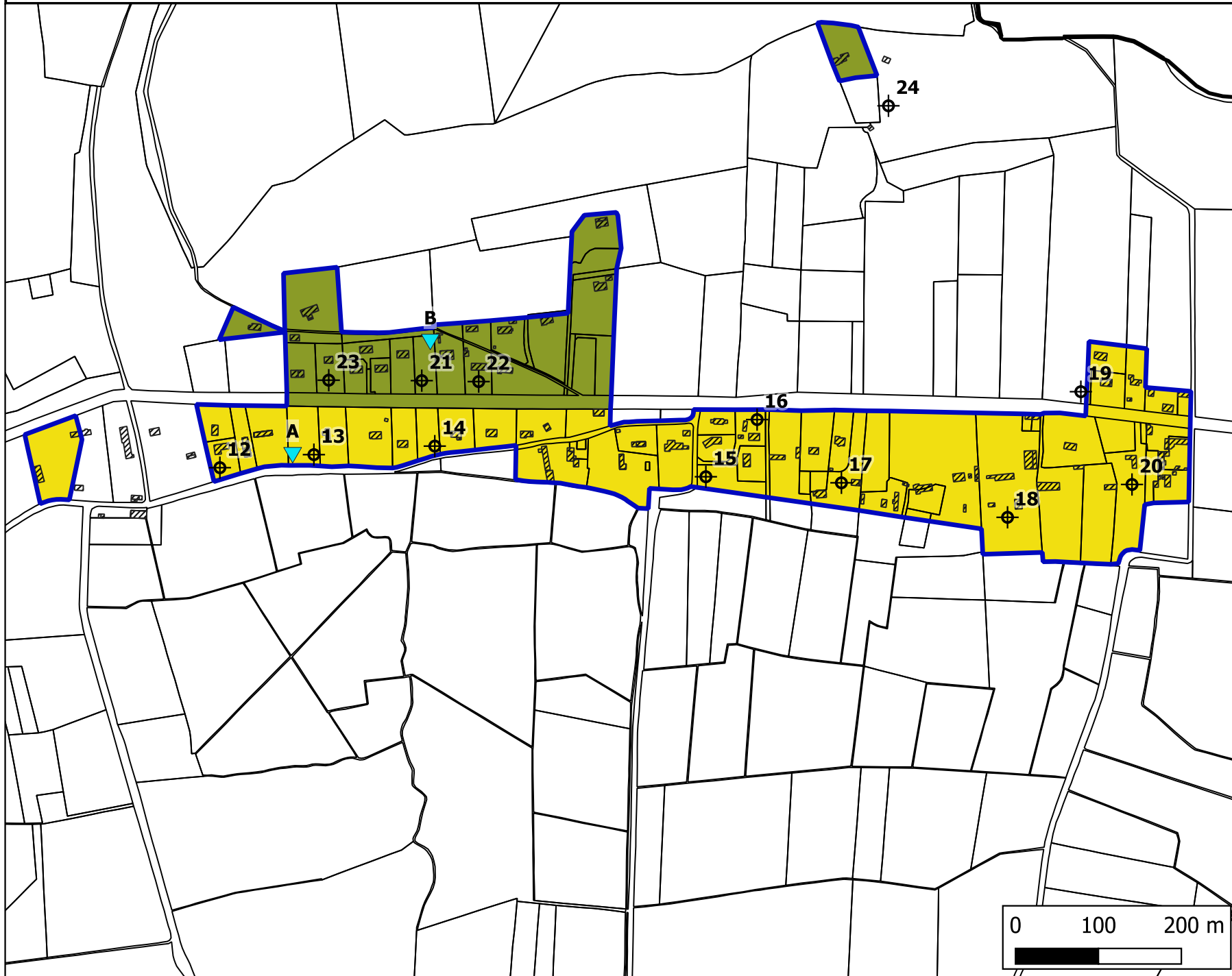
### Sondage

- Perméabilité
- Sondage

### Sols

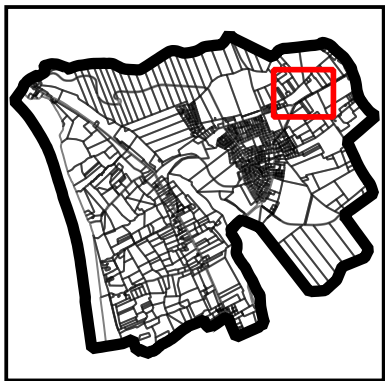
- Unité 1
- Unité 2
- Unité 3
- Unité 4

## Carte des sols





métropole  
ROUENNORMANDIE



Commune d'**HENOUVILLE**

Secteur 2 - Grand Rue

### Légende

- Batiment
- Habitations en ANC
- Limite parcellaire
- Limite communale

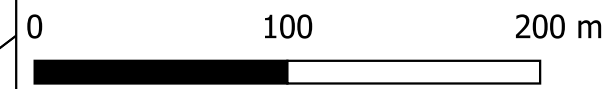
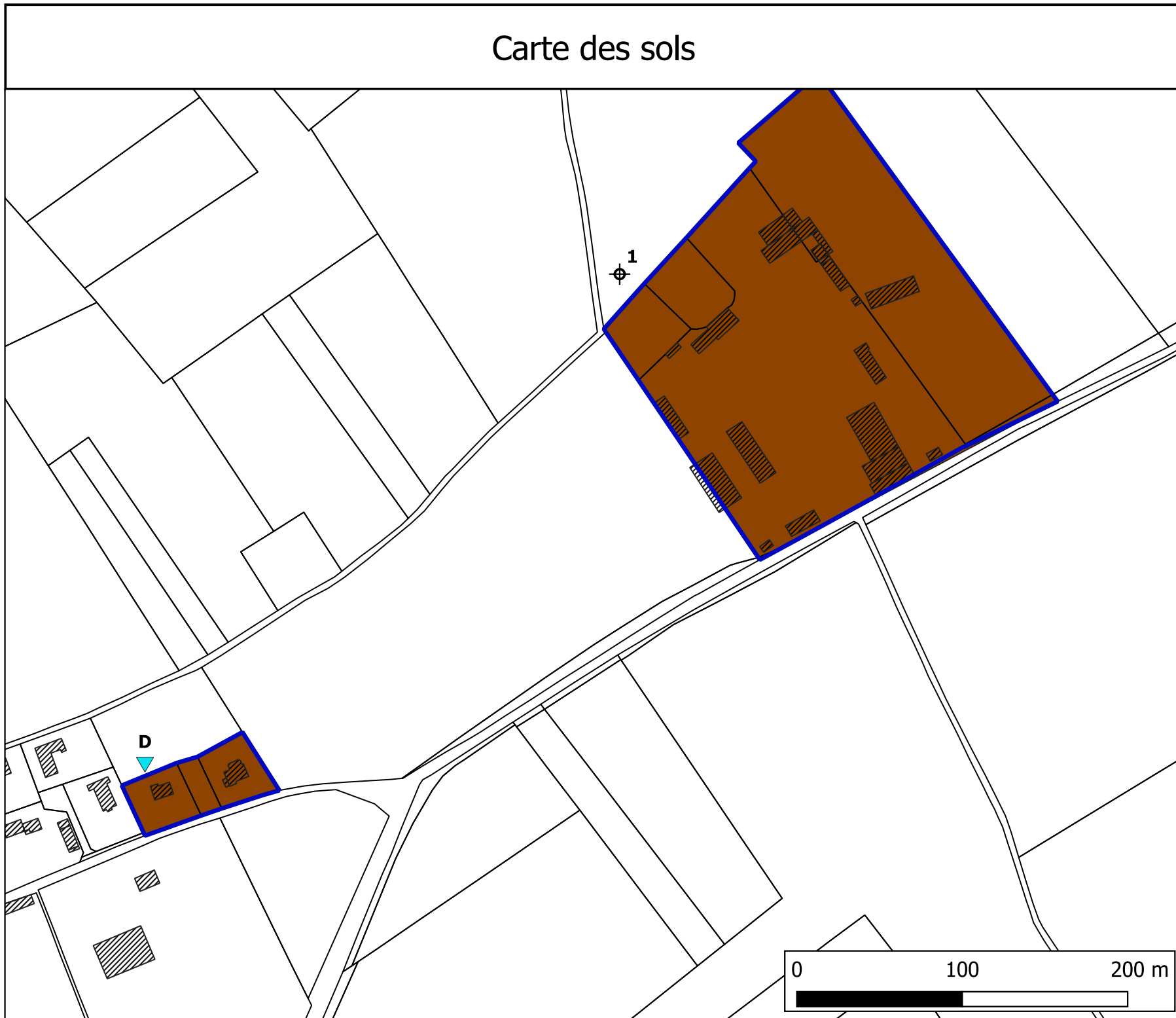
### Sondage

- Perméabilité
- Sondage

### Sols

- Unité 1
- Unité 2
- Unité 3
- Unité 4

## Carte des sols





métropole  
ROUEN NORMANDIE



Commune d'**HENOUVILLE**

Secteur 3 - Brèche du Bosc

### Légende

- Batiment
- Habitations en ANC
- Limite parcellaire
- Limite communale

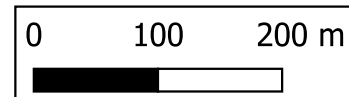
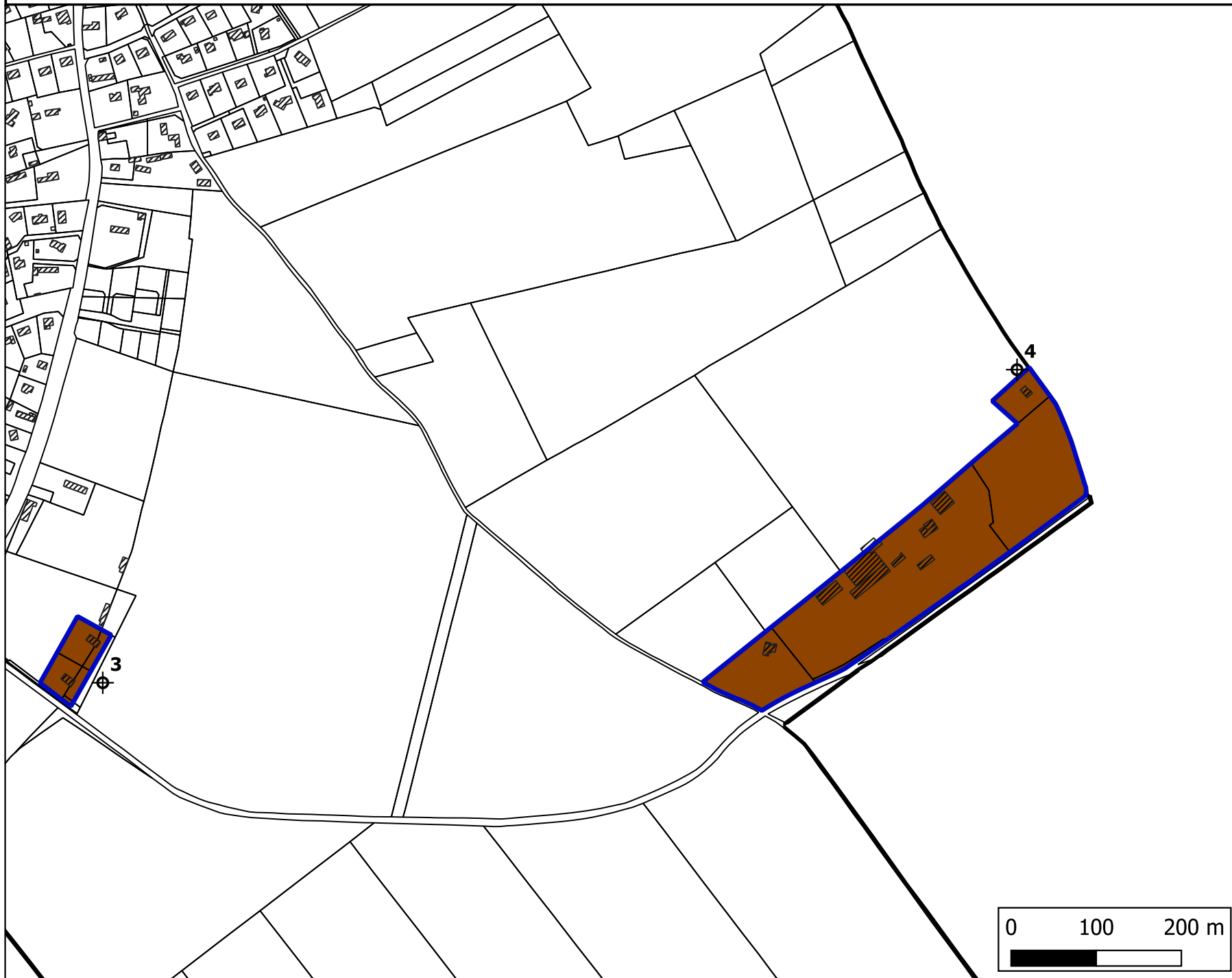
### Sondage

- Perméabilité
- Sondage

### Sols

- Unité 1
- Unité 2
- Unité 3
- Unité 4

## Carte des sols





métropole  
ROUEN NORMANDIE



Commune d'**HENOUVILLE**

Secteur 4 - Haut de  
l'Ouraille

### Légende

- Batiment
- Habitations en ANC
- Limite parcellaire
- Limite communale

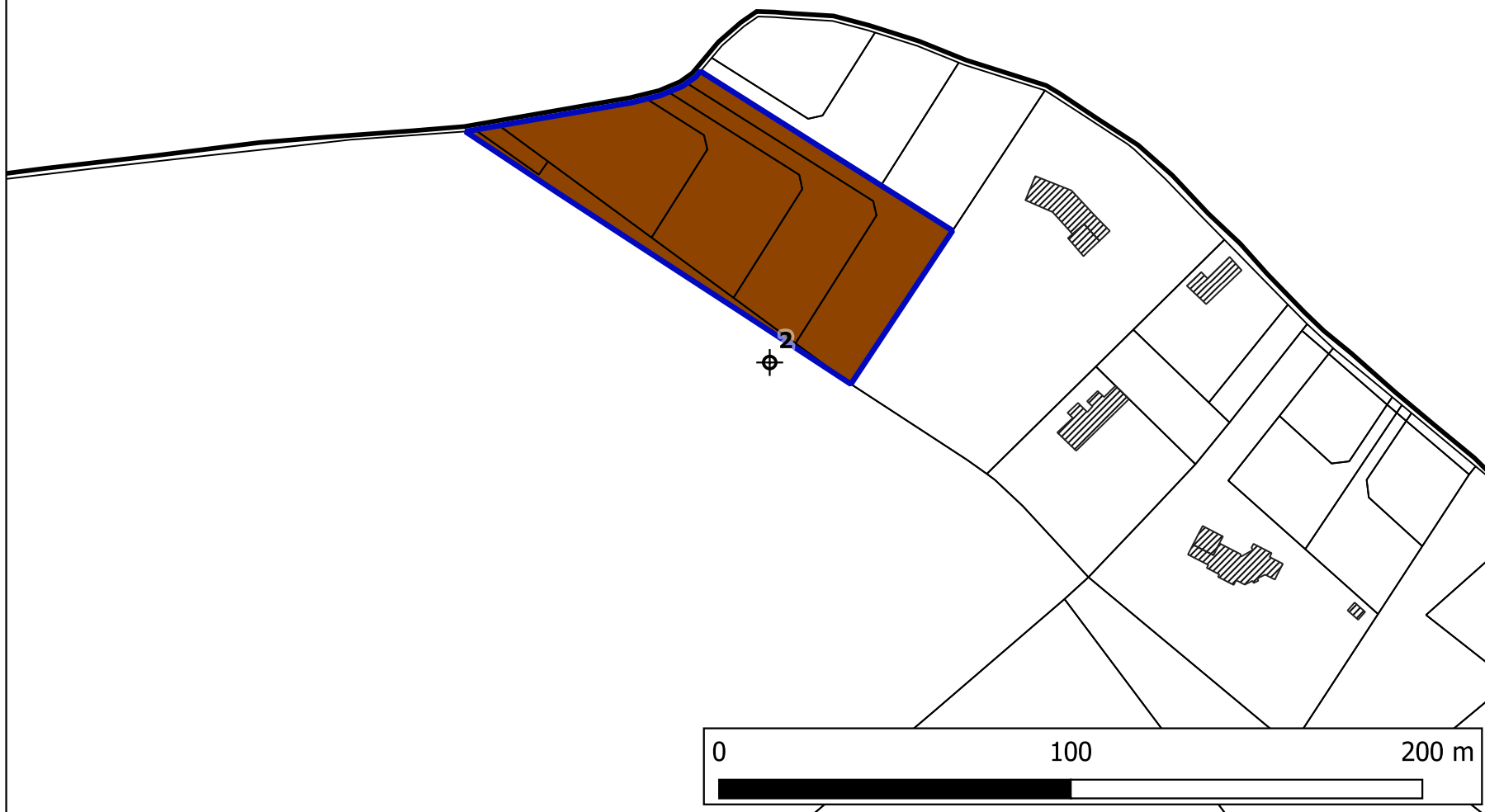
### Sondage

- Perméabilité
- Sondage

### Sols

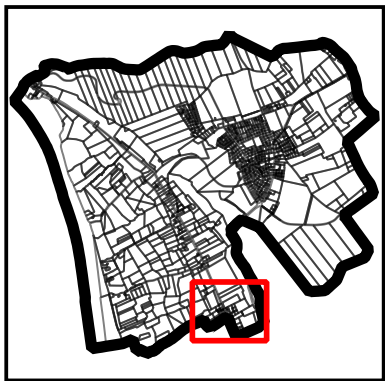
- Unité 1
- Unité 2
- Unité 3
- Unité 4

# Carte des sols





métropole  
ROUEN NORMANDIE



Commune d'**HENOUVILLE**

Secteur 5 - Le Mesnil

### Légende

- Batiment
- Habitations en ANC
- Limite parcellaire
- Limite communale

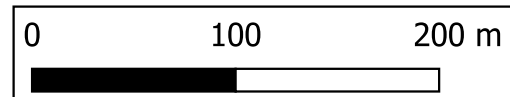
### Sondage

- Perméabilité
- Sondage

### Sols

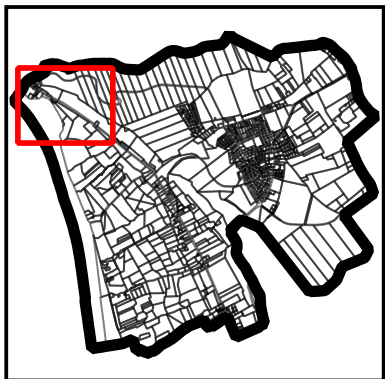
- Unité 1
- Unité 2
- Unité 3
- Unité 4

## Carte des sols





métropole  
ROUEN NORMANDIE



Commune d'**HENOUVILLE**

Secteur 6 - La Fontaine

### Légende

- Batiment
- Habitations en ANC
- Limite parcellaire
- Limite communale

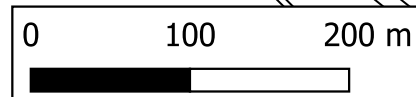
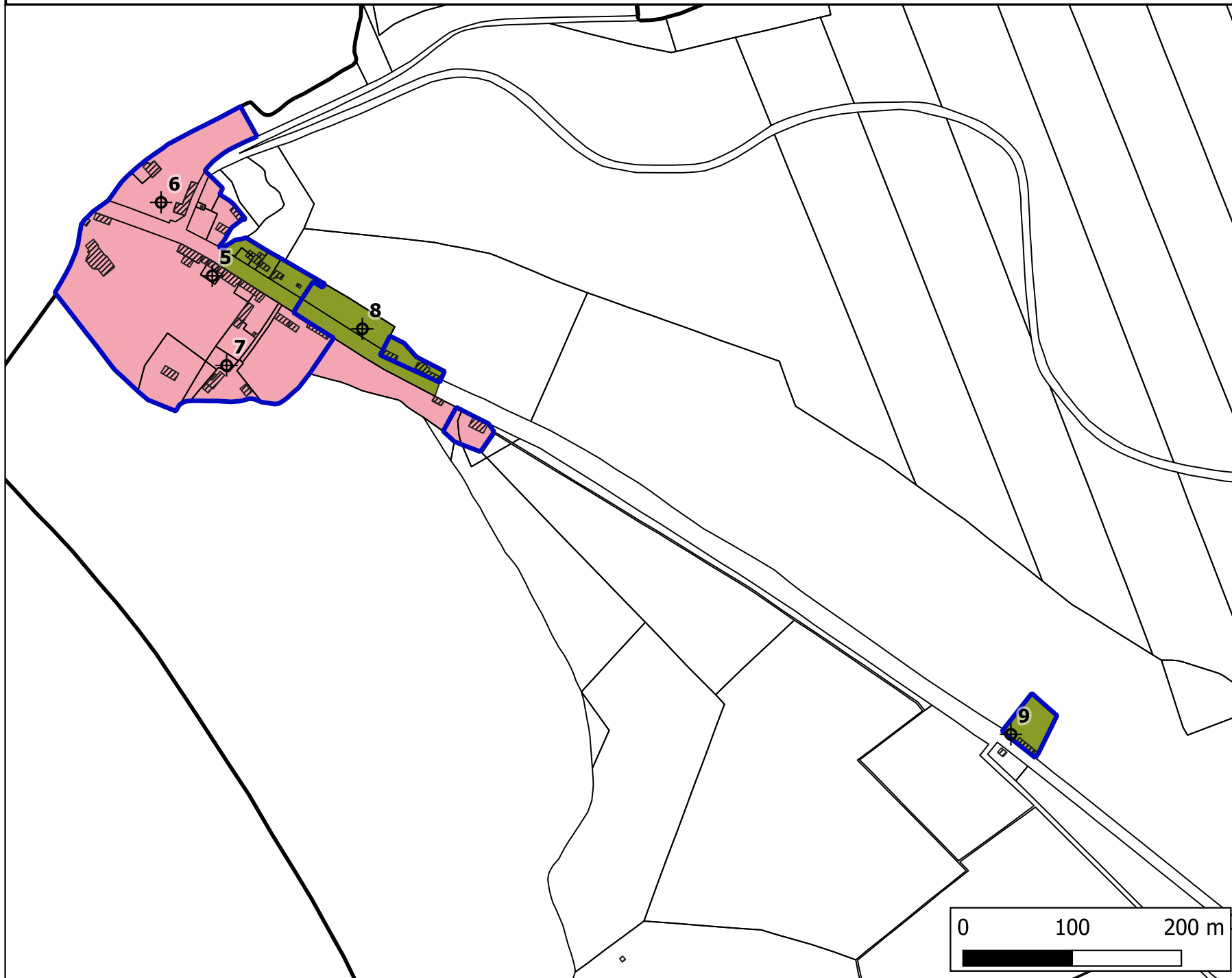
### Sondage

- Perméabilité
- Sondage

### Sols

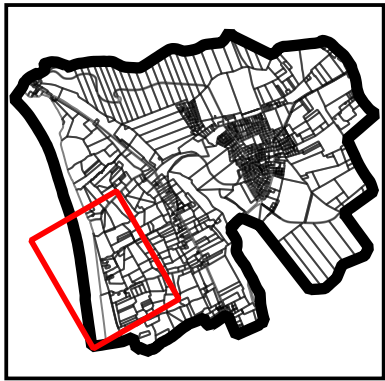
- Unité 1
- Unité 2
- Unité 3
- Unité 4

## Carte des sols





métropole  
ROUENNORMANDIE



Commune d'**HENOUVILLE**

Secteur **7 - Le Marais**

### Légende

- Batiment
- Habitations en ANC
- Limite parcellaire
- Limite communale

### Sondage

- Perméabilité
- Sondage

### Sols

- Unité 1
- Unité 2
- Unité 3
- Unité 4

## Carte des sols

