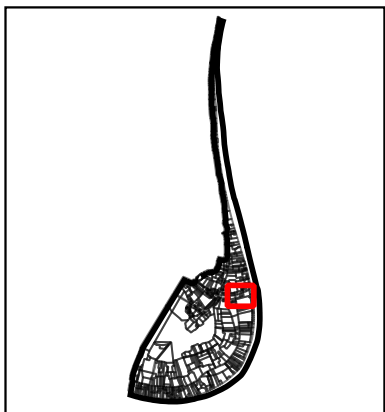








métropole
ROUENNORMANDIE





Commune de LE MESNIL
SOUS JUMIEGES

Secteur 1 - Route du Manoir




Légende

-  Batiment
-  Habitations en ANC
-  Limite parcellaire
-  Limite communale

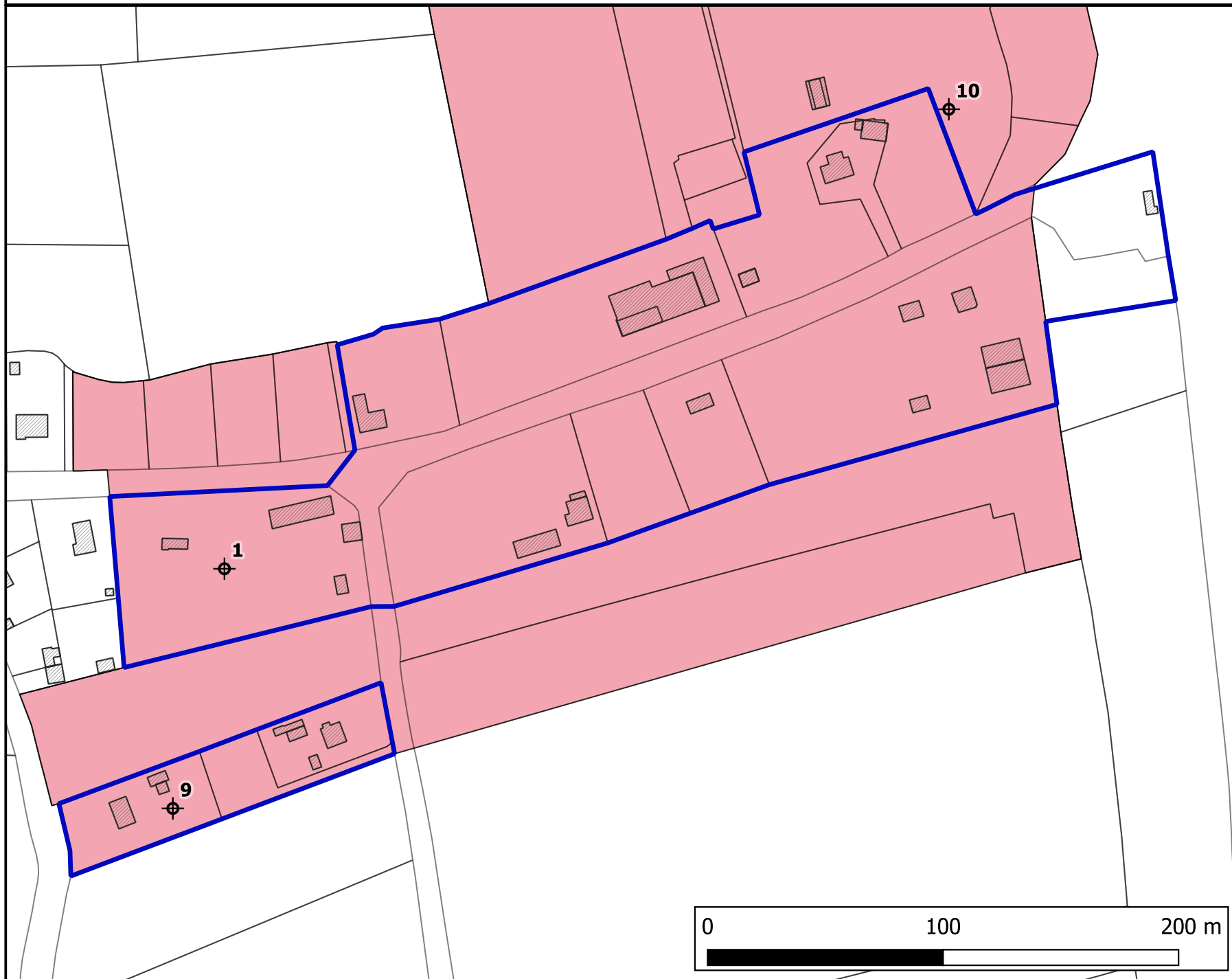
Sondage

-  Sondage
-  Perméabilité

Nature des sols

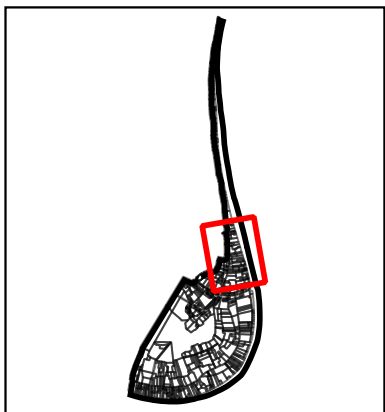
-  Unité 1
-  Unité 2
-  Unité 3

Carte des sols





métropole
ROUENNORMANDIE



Commune de LE MESNIL
SOUS JUMIÈGES

Secteur 2 - Halage - rue des
Cotes

Légende

- Batiment
- Habitations en ANC
- Limite parcellaire
- Limite communale

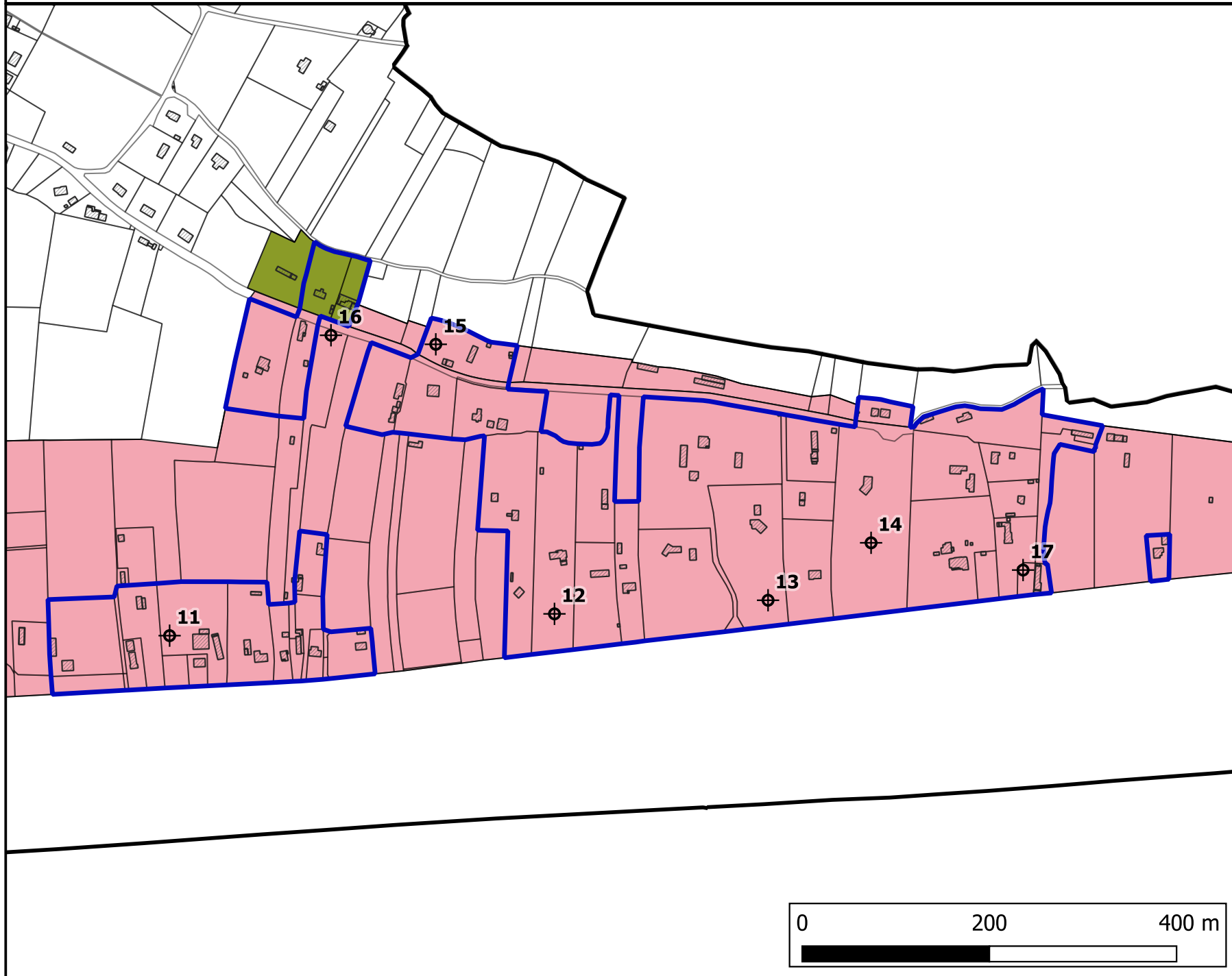
Sondage

- Sondage
- Perméabilité

Nature des sols

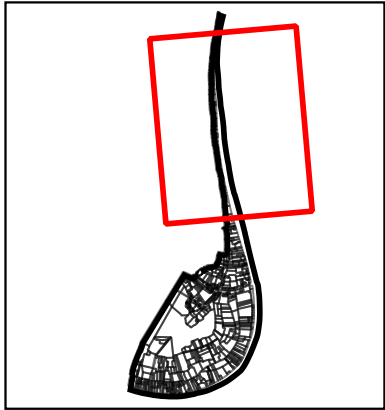
- Unité 1
- Unité 2
- Unité 3

Carte des sols









métropole
ROUEN NORMANDIE





Commune de LE MESNIL
SOUS JUMIEGES

Secteur 3 - Halage




Légende

-  Batiment
-  Habitations en ANC
-  Limite parcellaire
-  Limite communale


Sondage

-  Sondage
-  Perméabilité

Nature des sols

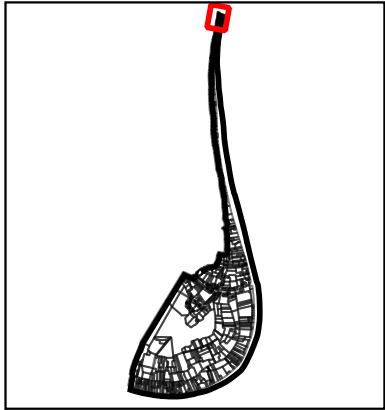
-  Unité 1
-  Unité 2
-  Unité 3

Carte des sols









métropole
ROUEN NORMANDIE





Commune de LE MESNIL
SOUS JUMIEGES

Secteur 4 - Halage - Duclair




Légende

-  Batiment
-  Habitations en ANC
-  Limite parcellaire
-  Limite communale

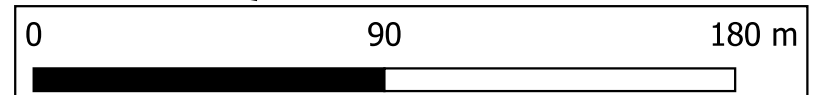
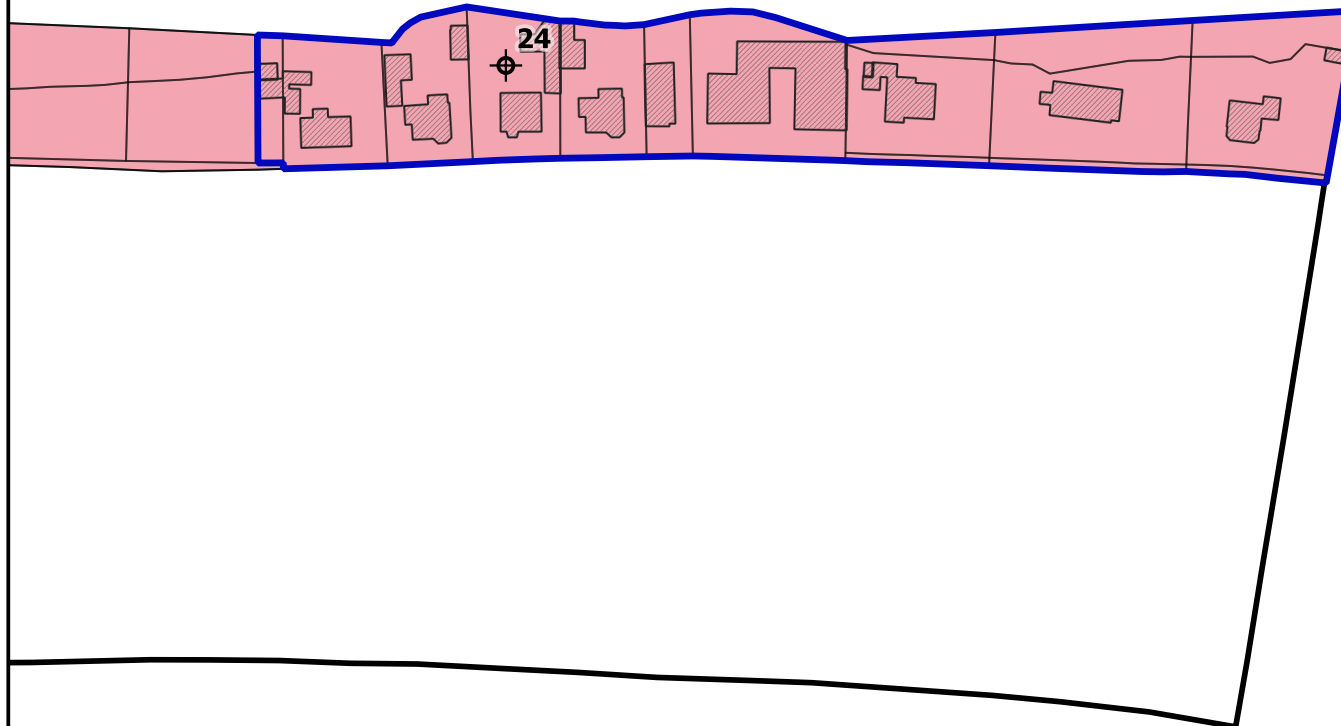
Sondage

-  Sondage
-  Perméabilité

Nature des sols

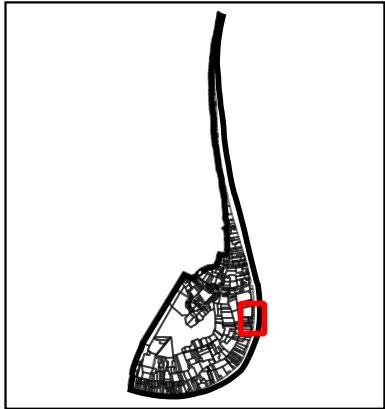
-  Unité 1
-  Unité 2
-  Unité 3

Carte des sols









métropole
ROUENORMANDIE





Commune de LE MESNIL
SOUS JUMIEGES

Secteur 5 - Petit halage




Légende

-  Batiment
-  Habitations en ANC
-  Limite parcellaire
-  Limite communale

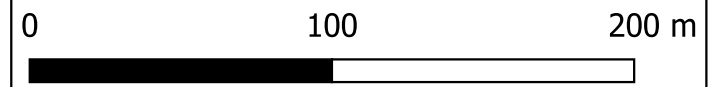
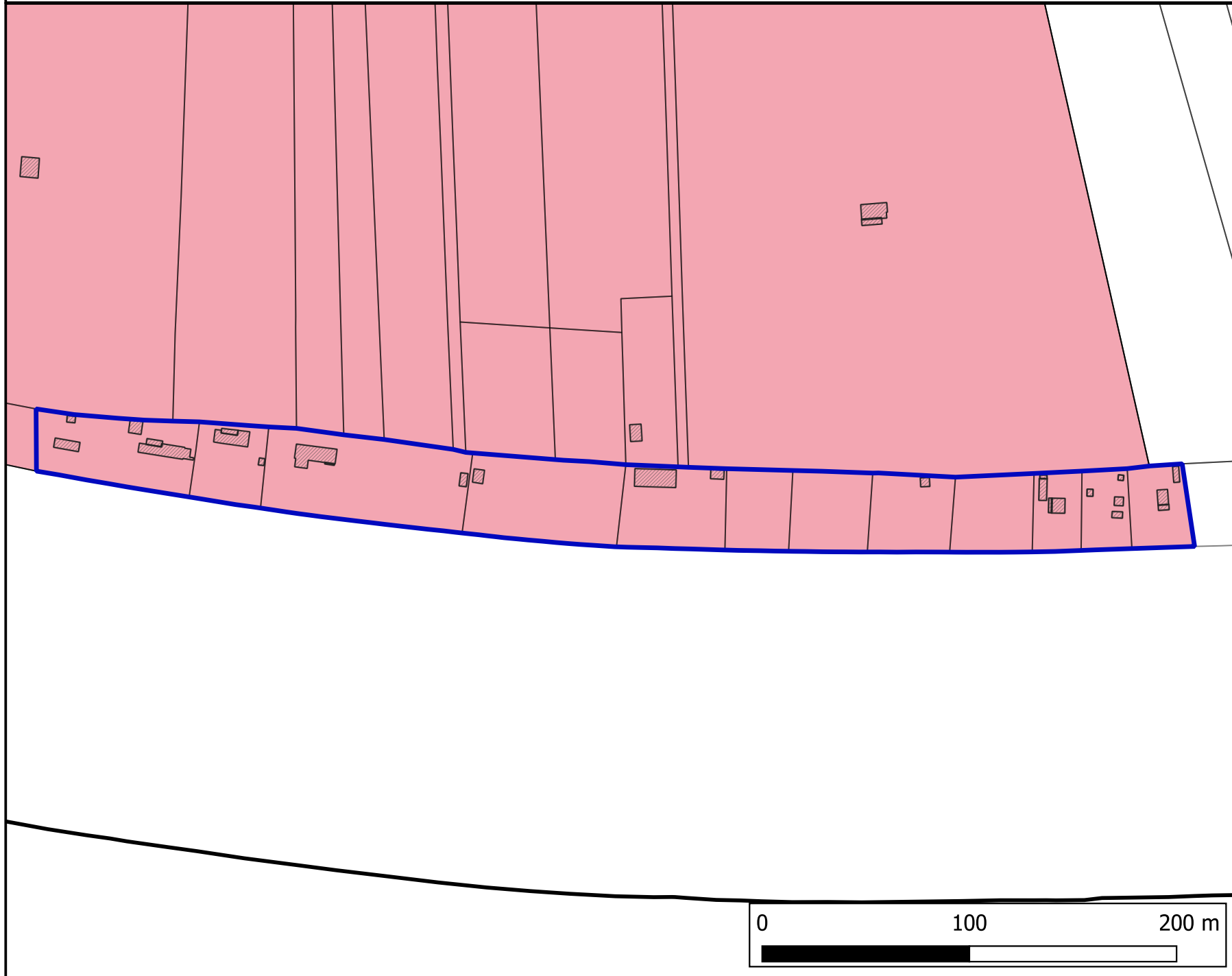
Sondage

-  Sondage
-  Perméabilité

Nature des sols

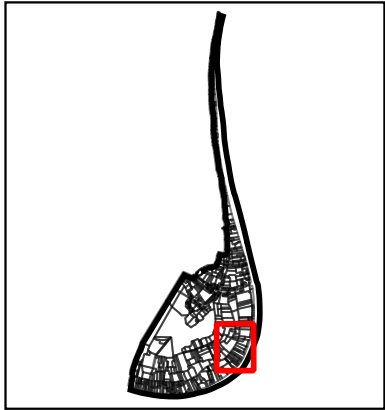
-  Unité 1
-  Unité 2
-  Unité 3

Carte des sols





métropole
ROUENNORMANDIE



Commune de LE MESNIL
SOUS JUMIEGES

Secteur 6 - Conihout - rue
Granit

Légende

- Batiment
- Habitations en ANC
- Limite parcellaire
- Limite communale

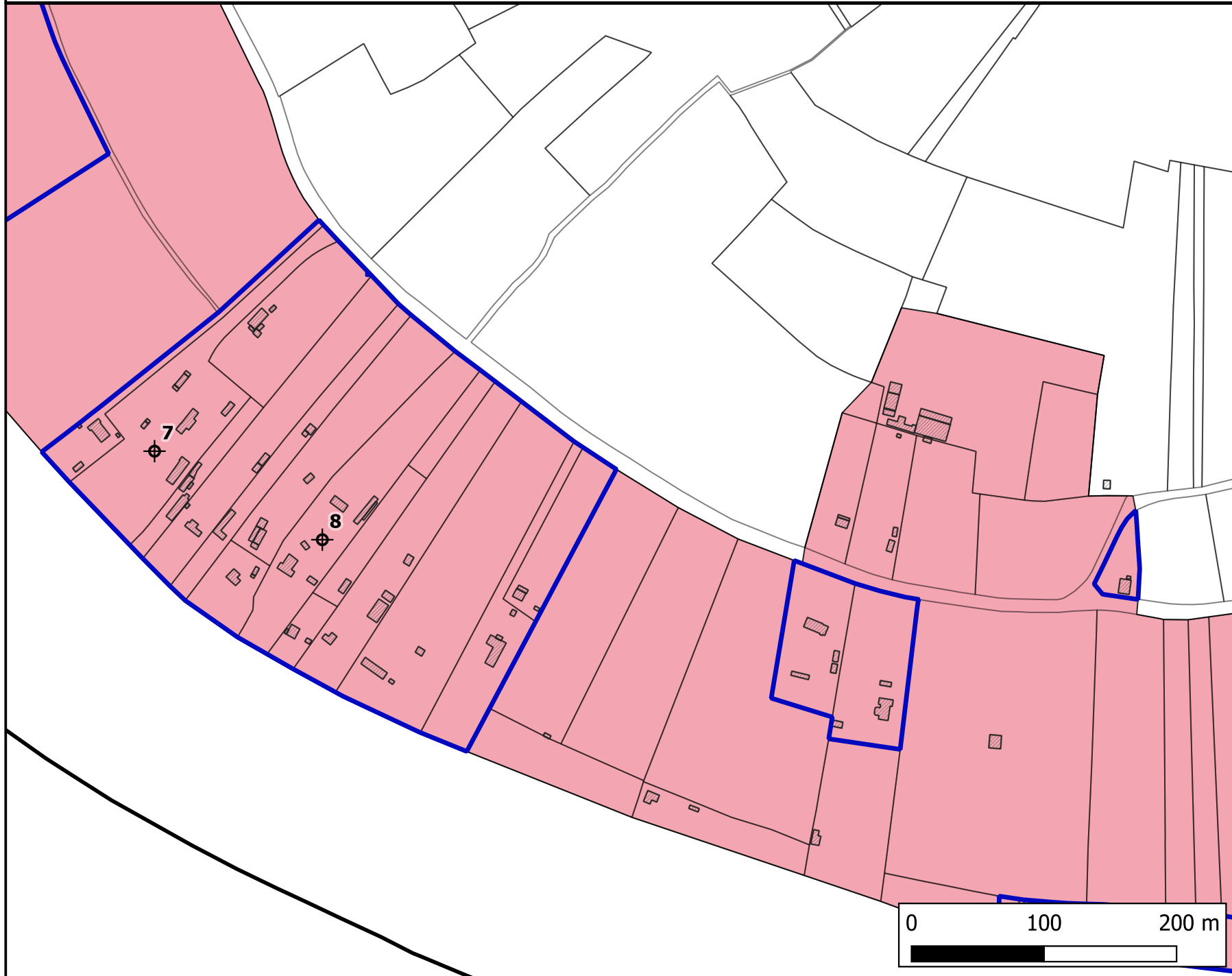
Sondage

- Sondage
- Perméabilité

Nature des sols

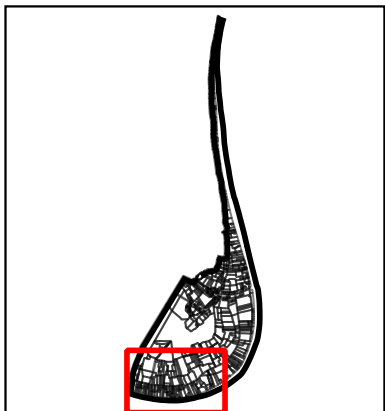
- Unité 1
- Unité 2
- Unité 3

Carte des sols





métropole
ROUENNORMANDIE



Commune de LE MESNIL
SOUS JUMIEGES

Secteur 7 - Conihout

Légende

- Batiment
- Habitations en ANC
- Limite parcellaire
- Limite communale

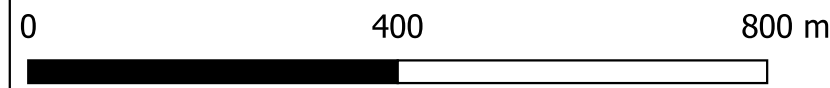
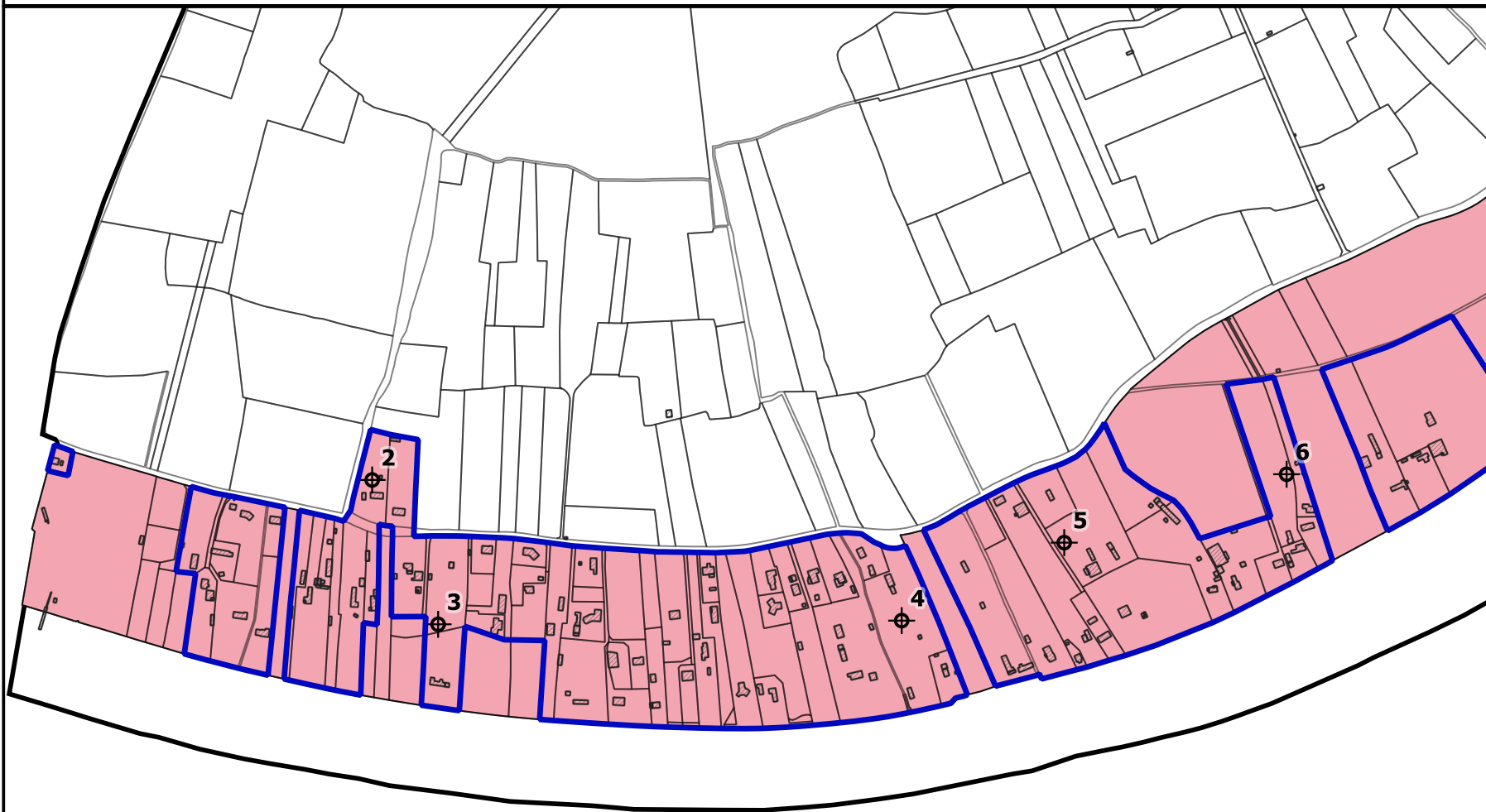
Sondage

- Sondage
- Perméabilité

Nature des sols

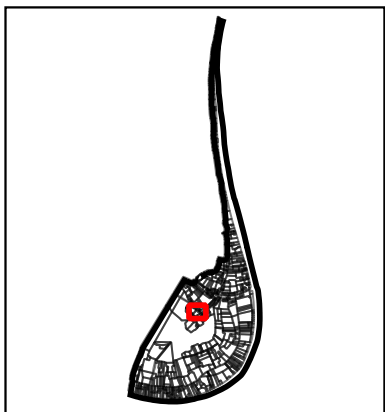
- Unité 1
- Unité 2
- Unité 3

Carte des sols





métropole
ROUENNORMANDIE



Commune de LE MESNIL
SOUS JUMIEGES

Secteur 8 - Hameau du Bosc

Légende

- Batiment
- Habitations en ANC
- Limite parcellaire
- Limite communale

Sondage

- Sondage
- Perméabilité

Nature des sols

- Unité 1
- Unité 2
- Unité 3

Carte des sols

