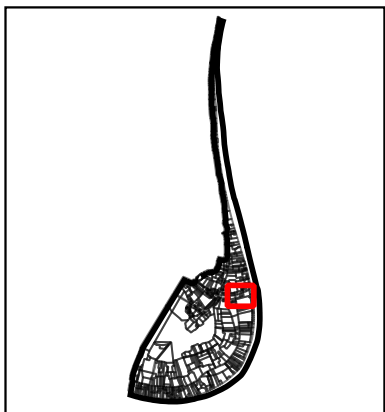








métropole
ROUENNORMANDIE



Commune de LE MESNIL
SOUS JUMIEGES

Secteur 1 - Route du Manoir

Légende

-  Batiment
-  Habitations en ANC
-  Limite parcellaire
-  Limite communale

Aptitude

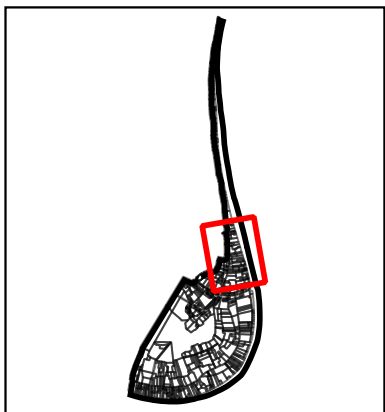
-  Classe 1
-  Classe 2
-  Classe 3
-  Classe 4

Carte de l'aptitude des sols à l'assainissement









métropole
ROUENNORMANDIE



Commune de LE MESNIL
SOUS JUMIEGES

Secteur 2 - Halage - rue des
Cotes

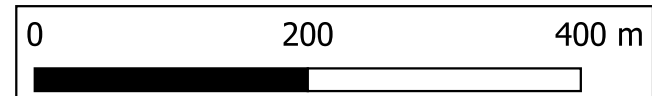
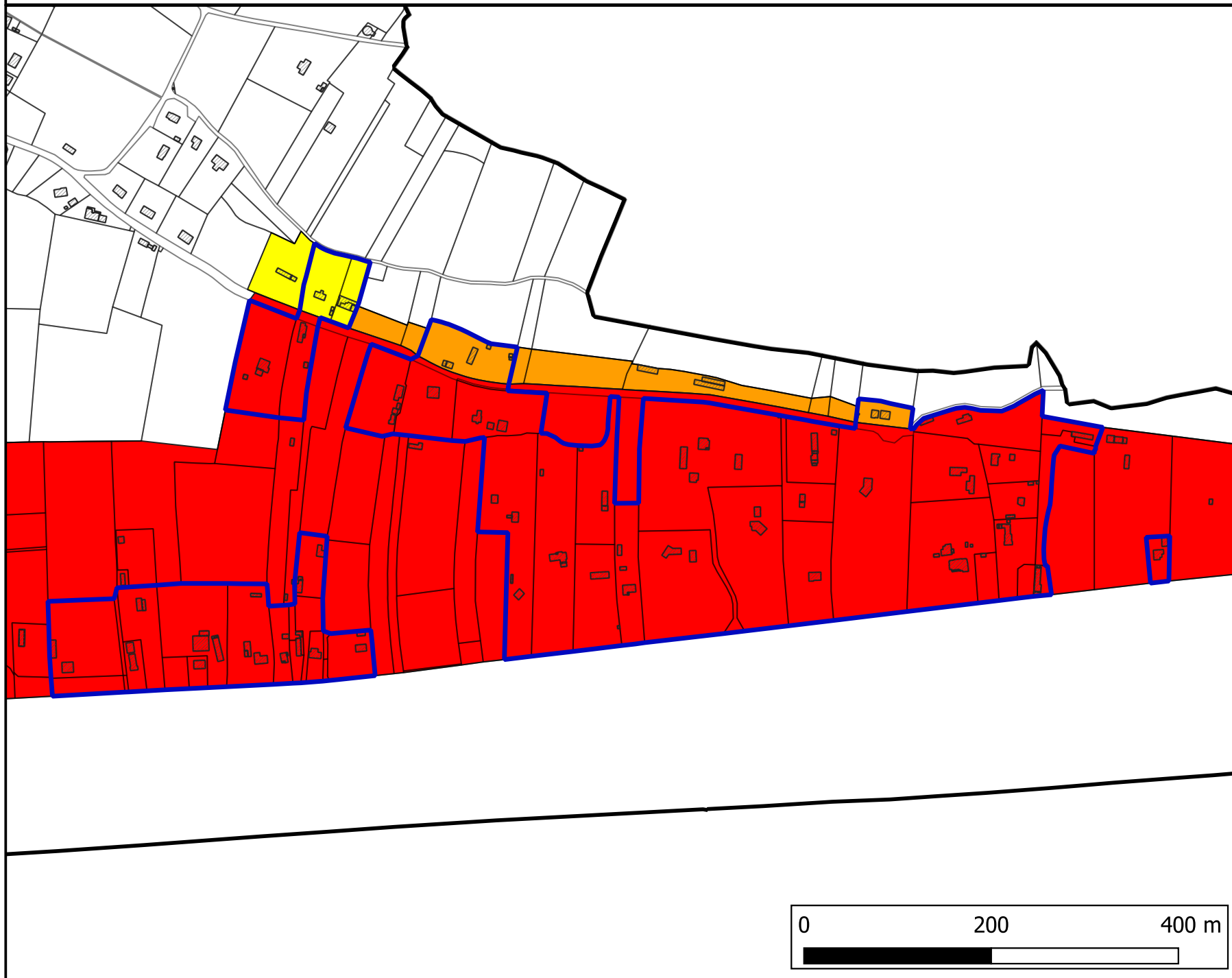
Légende

-  Batiment
-  Habitations en ANC
-  Limite parcellaire
-  Limite communale

Aptitude

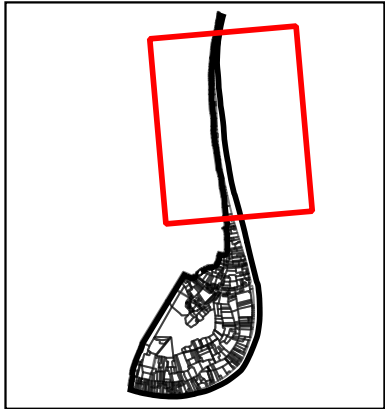
-  Classe 1
-  Classe 2
-  Classe 3
-  Classe 4

Carte de l'aptitude des sols à l'assainissement









métropole
ROUEN NORMANDIE



Commune de LE MESNIL
SOUS JUMIEGES

Secteur 3 - Halage

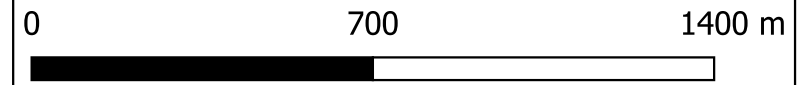
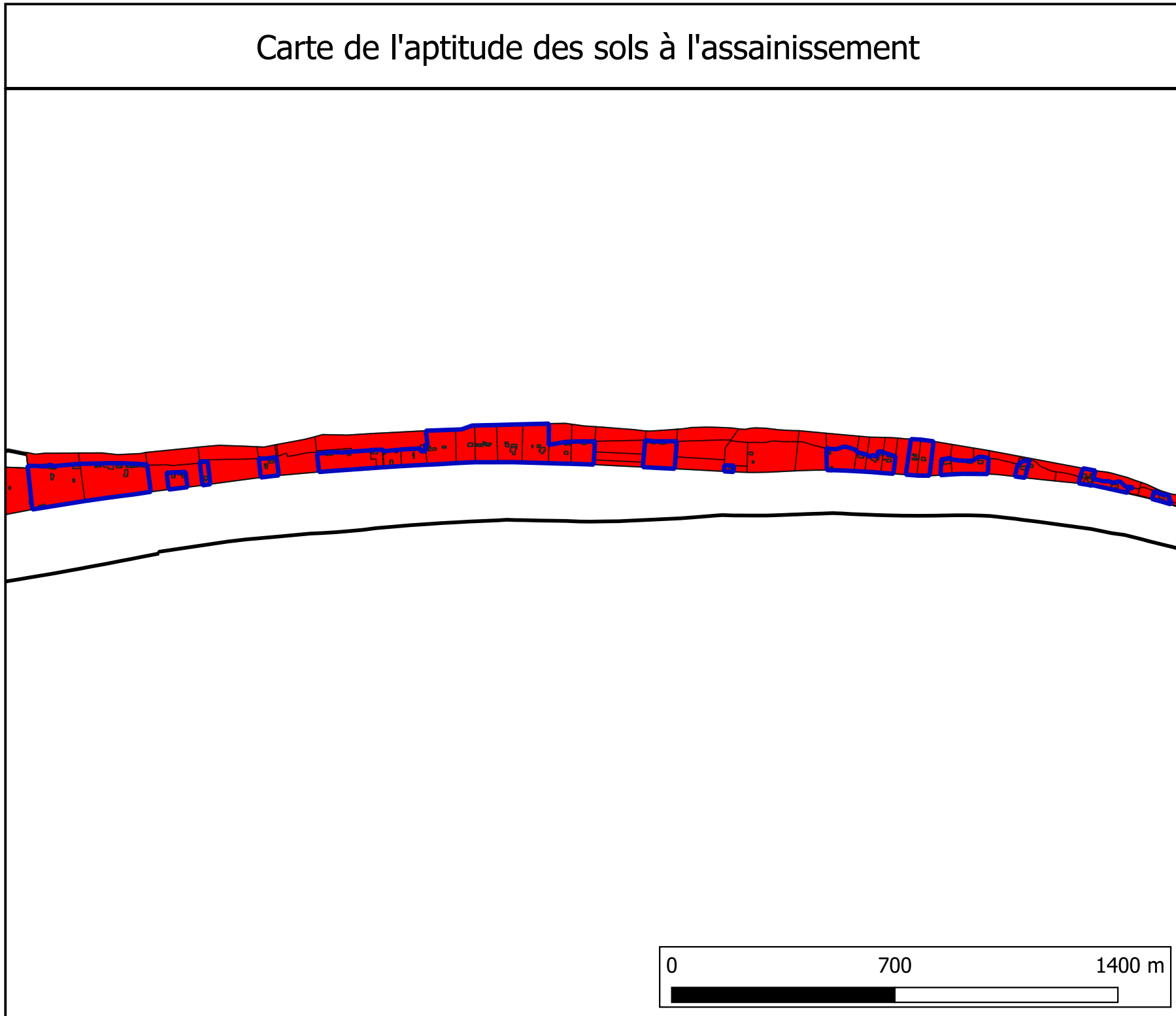
Légende

-  Batiment
-  Habitations en ANC
-  Limite parcellaire
-  Limite communale

Aptitude

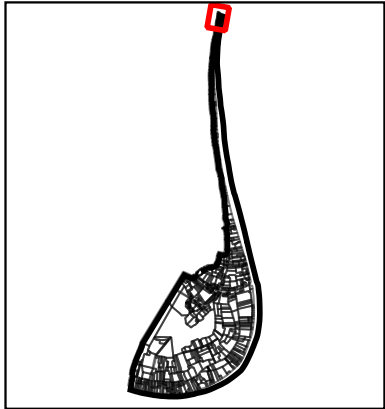
-  Classe 1
-  Classe 2
-  Classe 3
-  Classe 4

Carte de l'aptitude des sols à l'assainissement









métropole
ROUEN NORMANDIE



Commune de LE MESNIL
SOUS JUMIEGES

Secteur 4 - Halage - Duclair

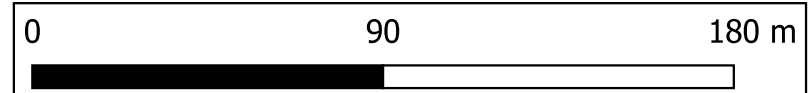
Légende

-  Batiment
-  Habitations en ANC
-  Limite parcellaire
-  Limite communale

Aptitude

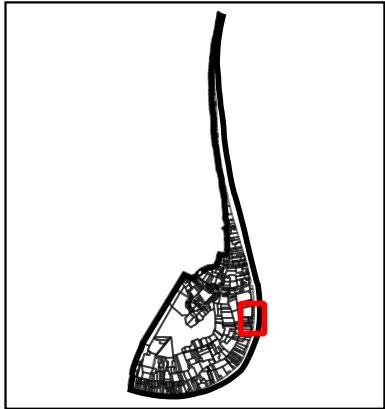
-  Classe 1
-  Classe 2
-  Classe 3
-  Classe 4

Carte de l'aptitude des sols à l'assainissement









métropole
ROUENNORMANDIE



Commune de LE MESNIL
SOUS JUMIEGES

Secteur 5 - Petit halage

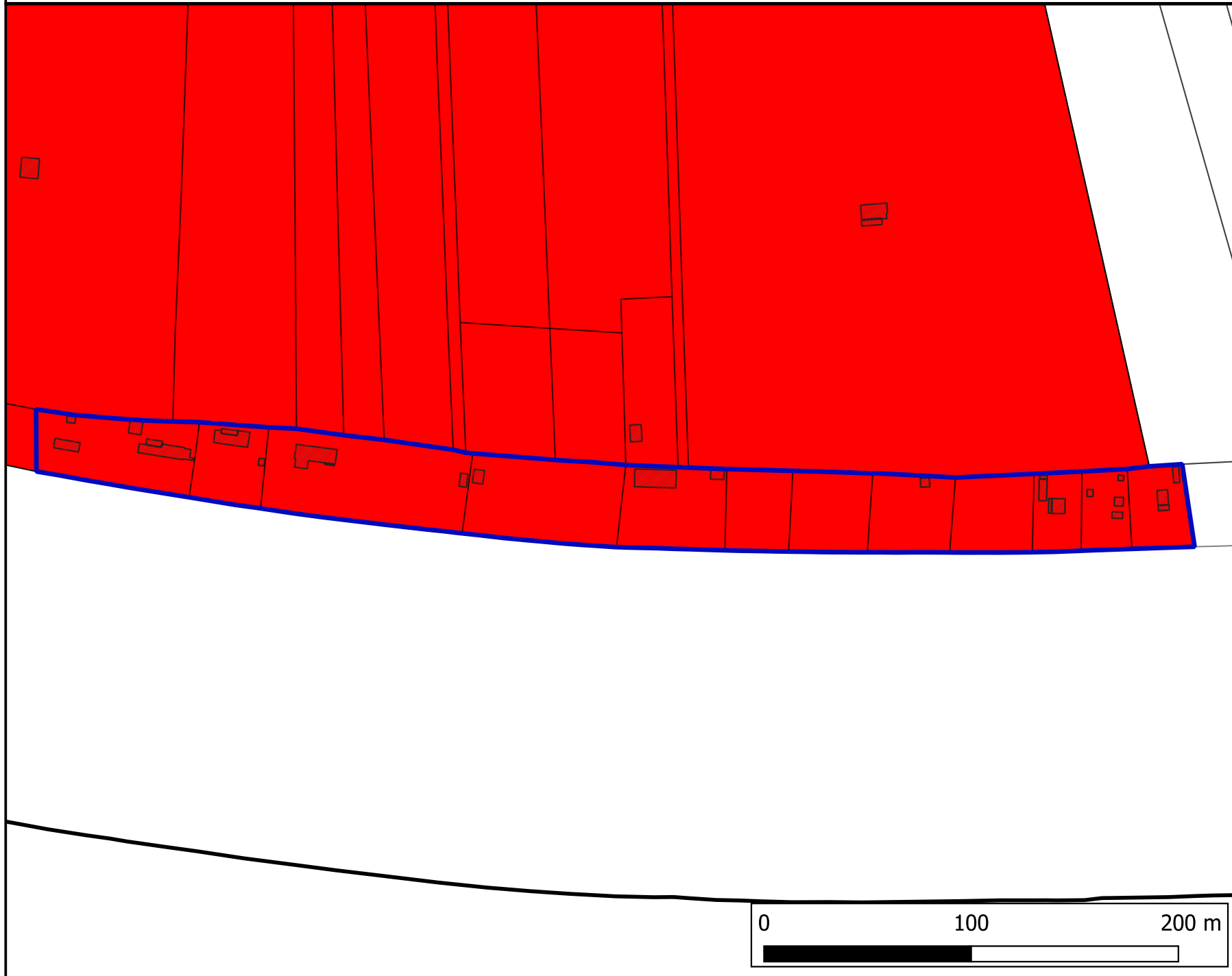
Légende

-  Batiment
-  Habitations en ANC
-  Limite parcellaire
-  Limite communale

Aptitude


-  Classe 1
-  Classe 2
-  Classe 3
-  Classe 4

Carte de l'aptitude des sols à l'assainissement









métropole
ROUENNORMANDIE



Commune de LE MESNIL
SOUS JUMIEGES

Secteur 6 - Conihout - rue
Granit

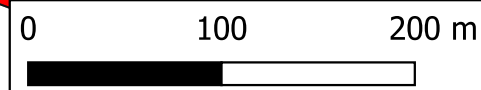
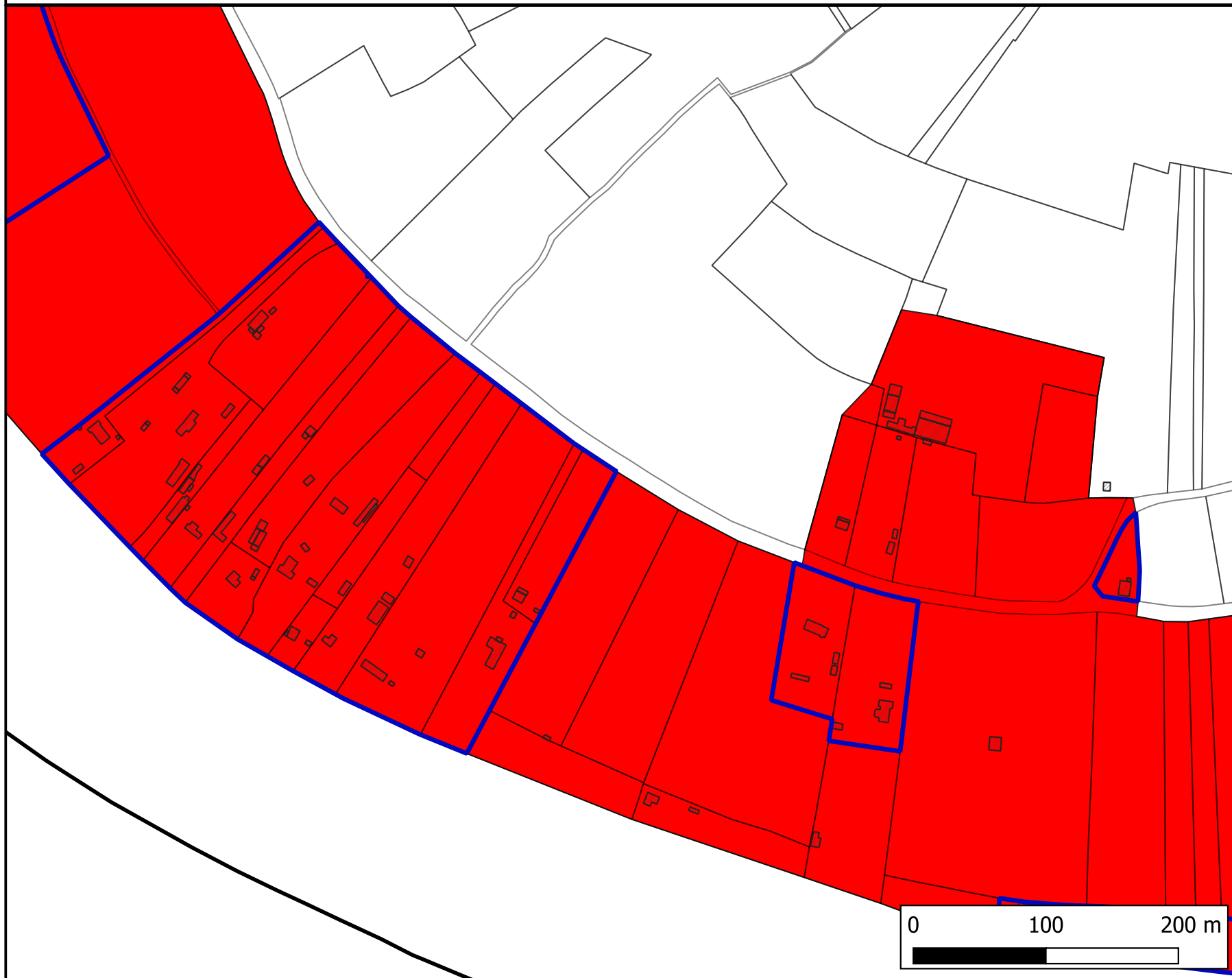
Légende

-  Batiment
-  Habitations en ANC
-  Limite parcellaire
-  Limite communale

Aptitude

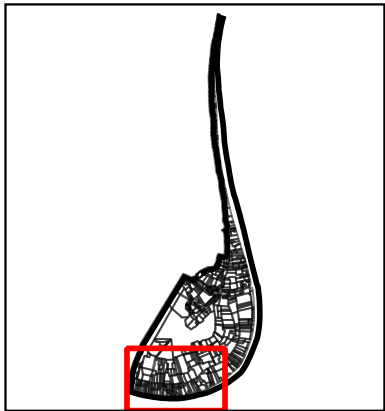
-  Classe 1
-  Classe 2
-  Classe 3
-  Classe 4

Carte de l'aptitude des sols à l'assainissement









métropole
ROUENNORMANDIE



Commune de LE MESNIL
SOUS JUMIEGES

Secteur 7 - Conihout

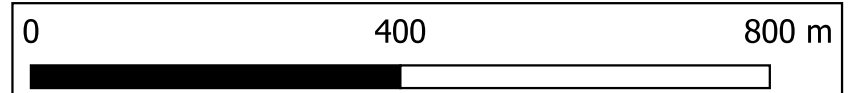
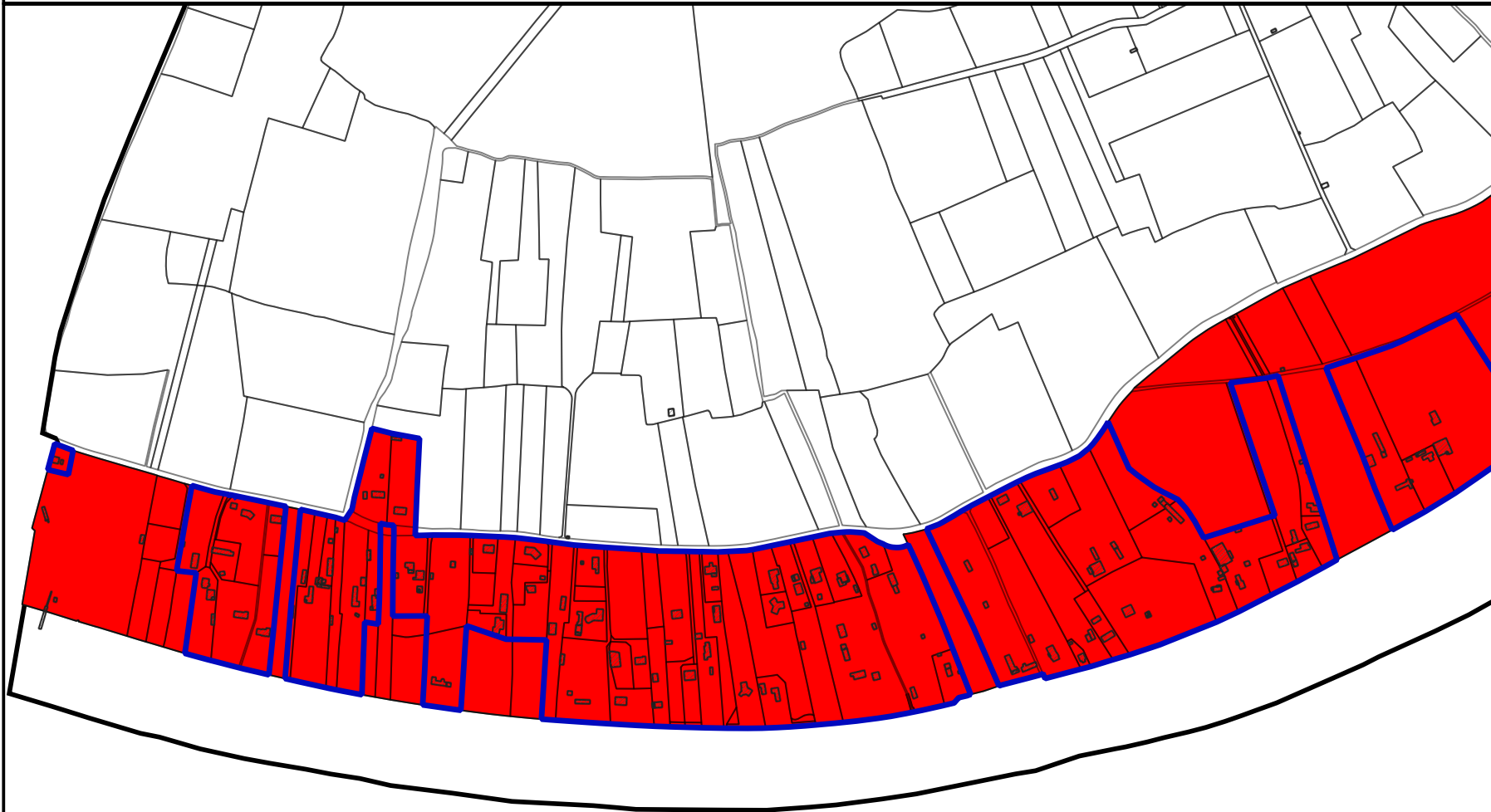
Légende

-  Batiment
-  Habitations en ANC
-  Limite parcellaire
-  Limite communale

Aptitude

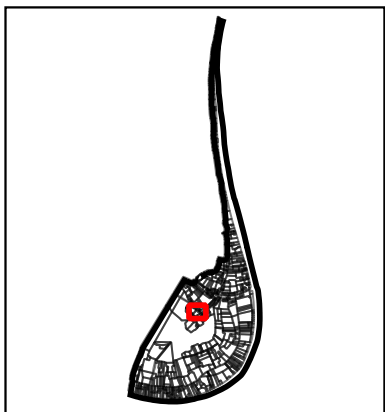
-  Classe 1
-  Classe 2
-  Classe 3
-  Classe 4

Carte de l'aptitude des sols à l'assainissement









métropole
ROUENNORMANDIE



Commune de LE MESNIL
SOUS JUMIEGES

Secteur 8 - Hameau du Bosc

Légende

-  Batiment
-  Habitations en ANC
-  Limite parcellaire
-  Limite communale

Aptitude

-  Classe 1
-  Classe 2
-  Classe 3
-  Classe 4

Carte de l'aptitude des sols à l'assainissement

