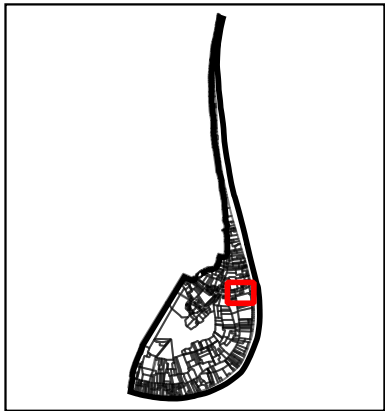








métropole  
ROUENNORMANDIE






Commune de LE MESNIL  
SOUS JUMIEGES

Secteur 1 - Route du Manoir

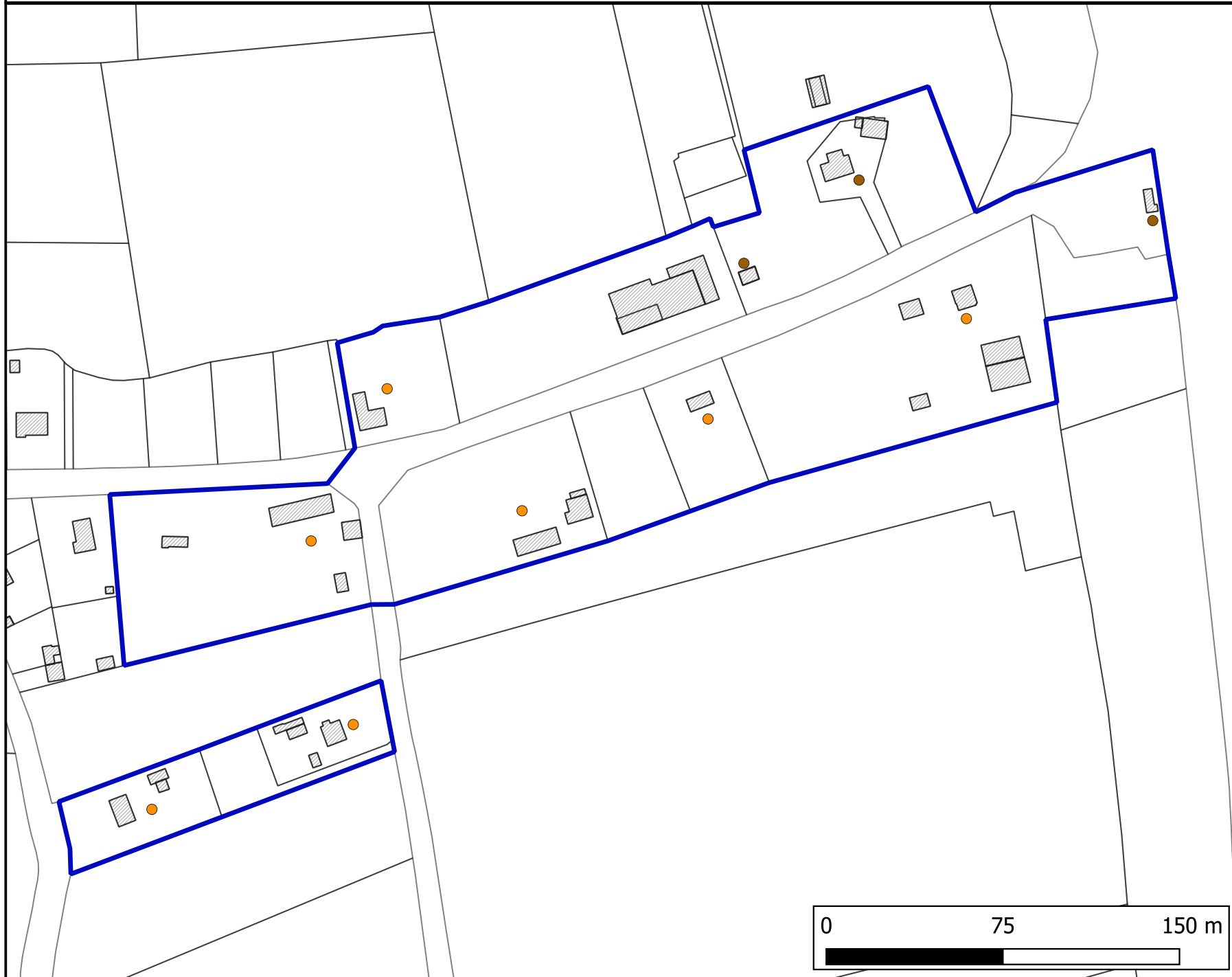
### Légende

-  Batiment
-  Habitations en ANC
-  Limite parcellaire
-  Limite communale

### Contrainte

-  Apte
-  Exutoire
-  Surface - Exutoire

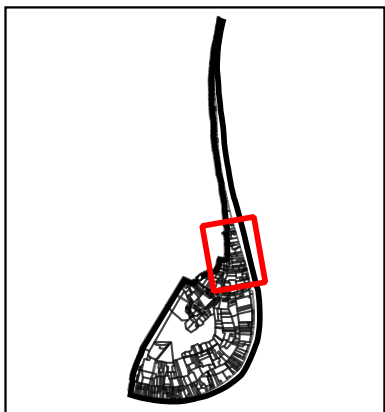
## Carte des contraintes



# Carte des contraintes

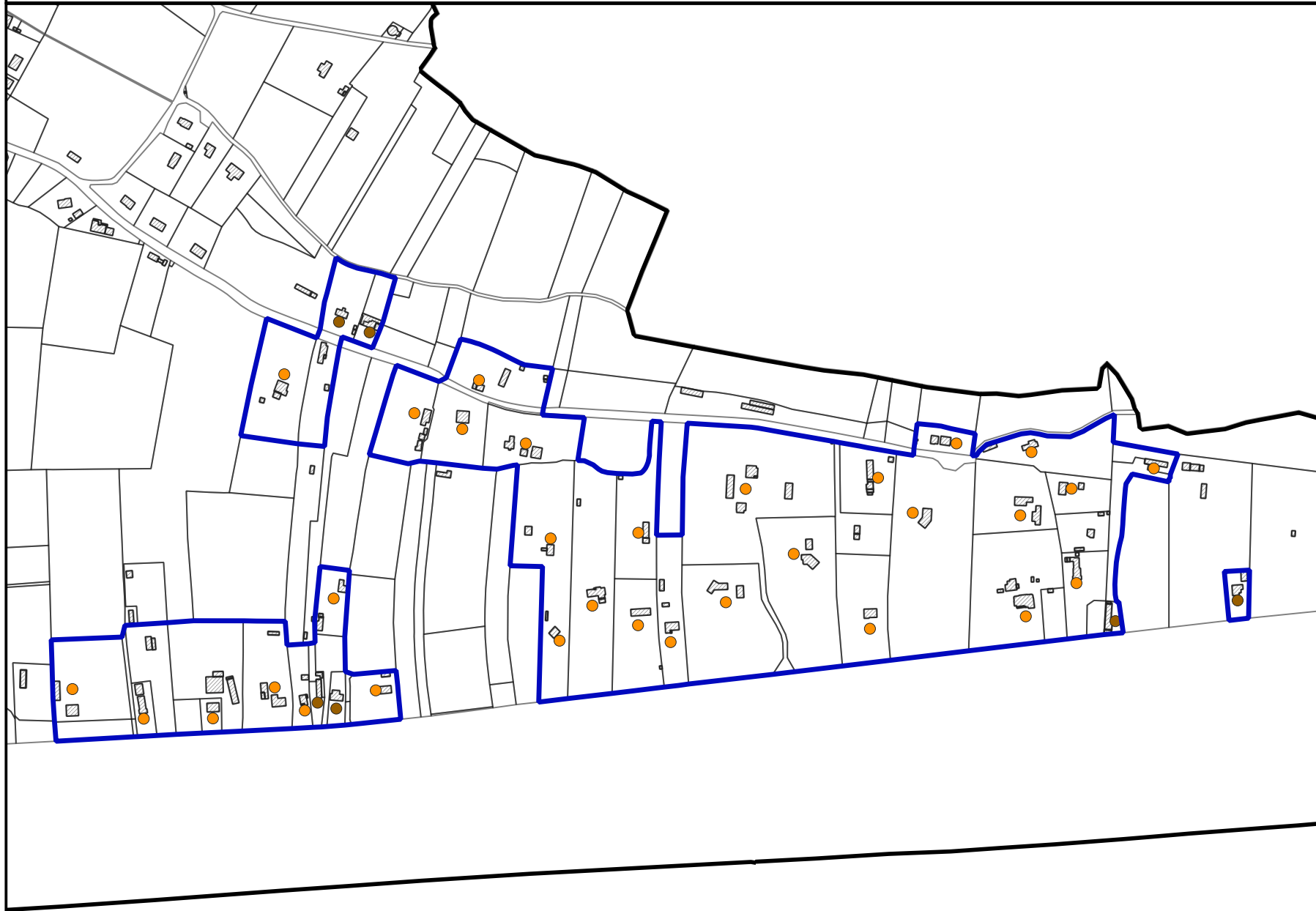


métropole  
ROUENNORMANDIE







Commune de LE MESNIL  
SOUS JUMIEGES




Secteur 2 - Halage - rue des  
Cotes

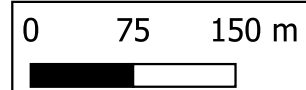


## Légende

-  Batiment
-  Habitations en ANC
-  Limite parcellaire
-  Limite communale

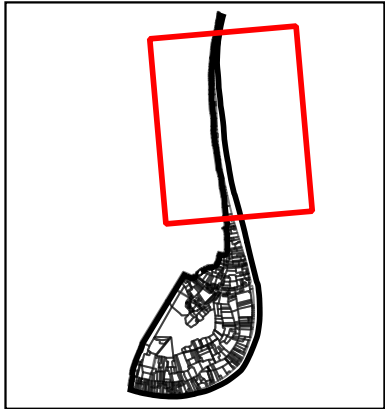
## Contrainte

-  Apte
-  Exutoire
-  Surface - Exutoire









métropole  
ROUEN NORMANDIE






Commune de LE MESNIL  
SOUS JUMIEGES

Secteur 3 - Halage


### Légende

-  Batiment
-  Habitations en ANC
-  Limite parcellaire
-  Limite communale


### Contrainte

-  Apte
-  Exutoire
-  Surface - Exutoire

## Carte des contraintes

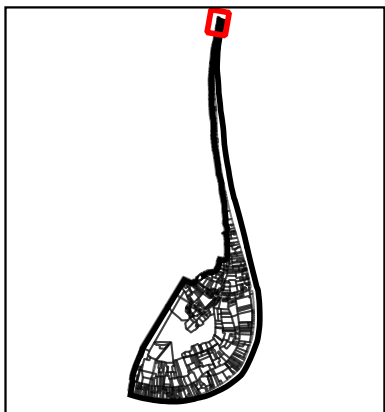


0 75150 m









métropole  
ROUEN NORMANDIE






Commune de LE MESNIL  
SOUS JUMIEGES

Secteur 4 - Halage - Duclair

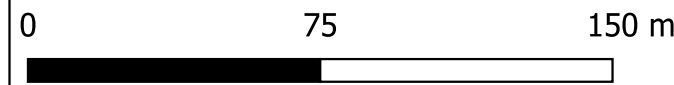
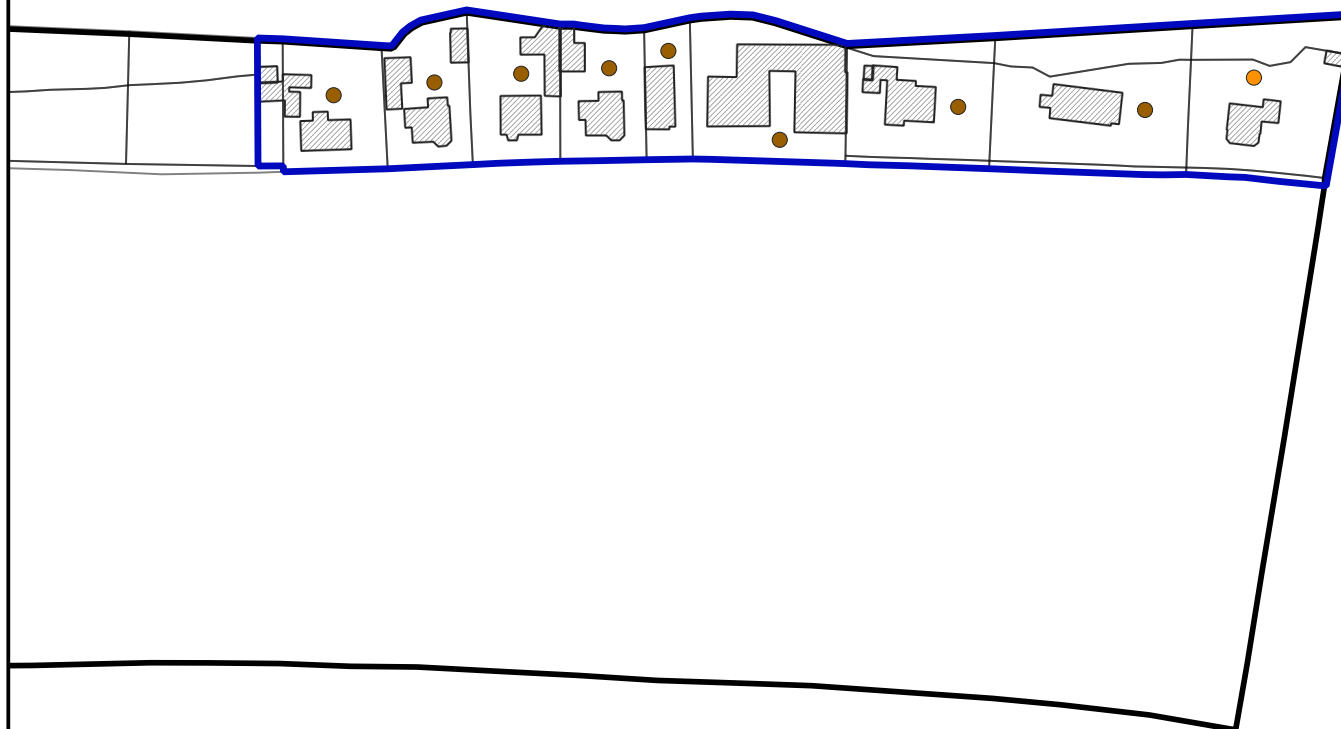
### Légende

-  Batiment
-  Habitations en ANC
-  Limite parcellaire
-  Limite communale

### Contrainte

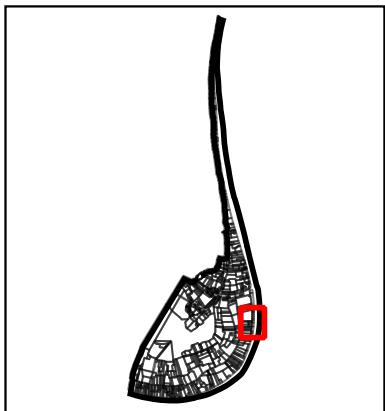
-  Apte
-  Exutoire
-  Surface - Exutoire

## Carte des contraintes









métropole  
ROUENNORMANDIE






Commune de LE MESNIL  
SOUS JUMIEGES

Secteur 5 - Petit halage

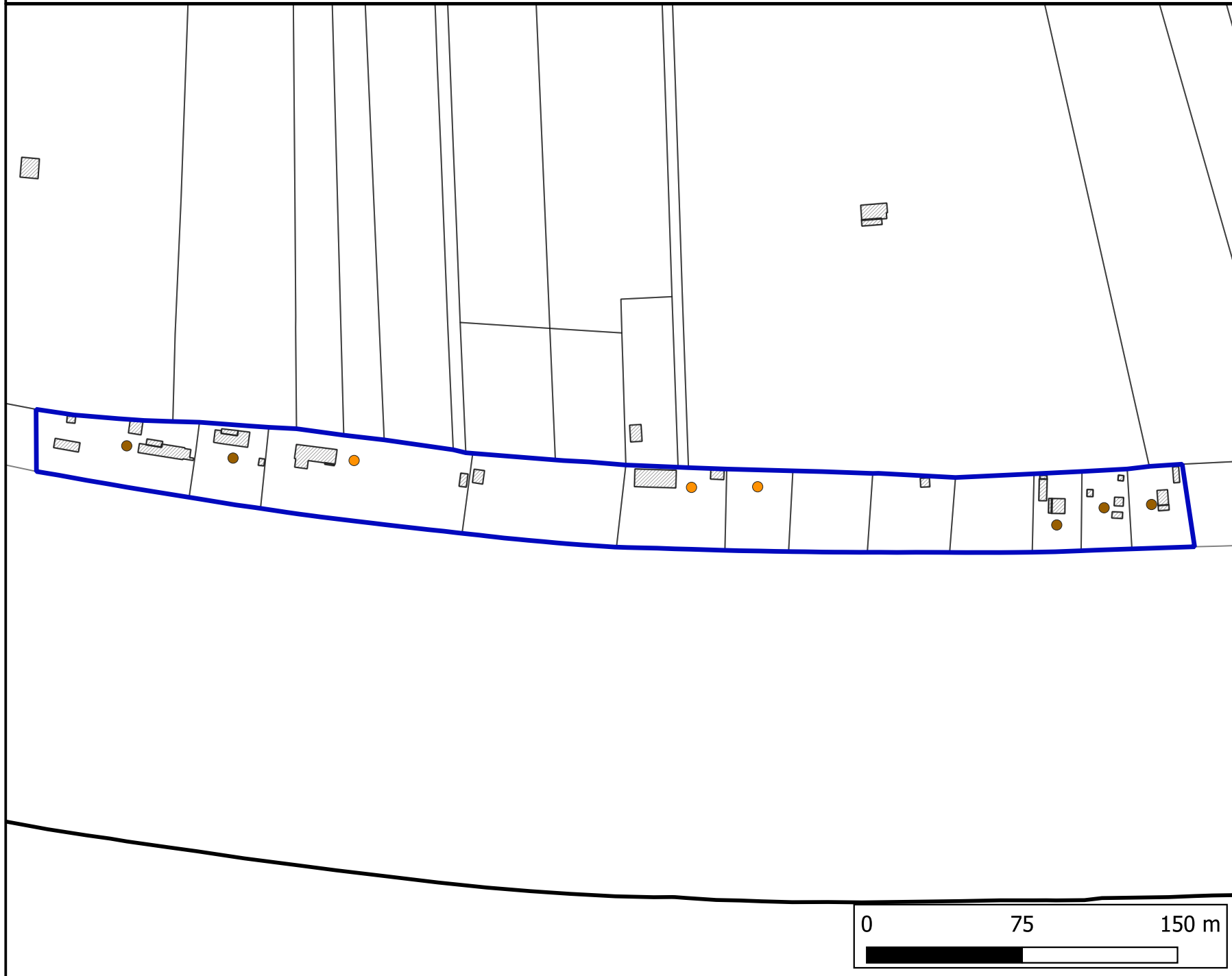
### Légende

-  Batiment
-  Habitations en ANC
-  Limite parcellaire
-  Limite communale

### Contrainte

-  Apte
-  Exutoire
-  Surface - Exutoire

## Carte des contraintes









métropole  
ROUENNORMANDIE






Commune de LE MESNIL  
SOUS JUMIEGES

Secteur 6 - Conihout - rue  
Granit

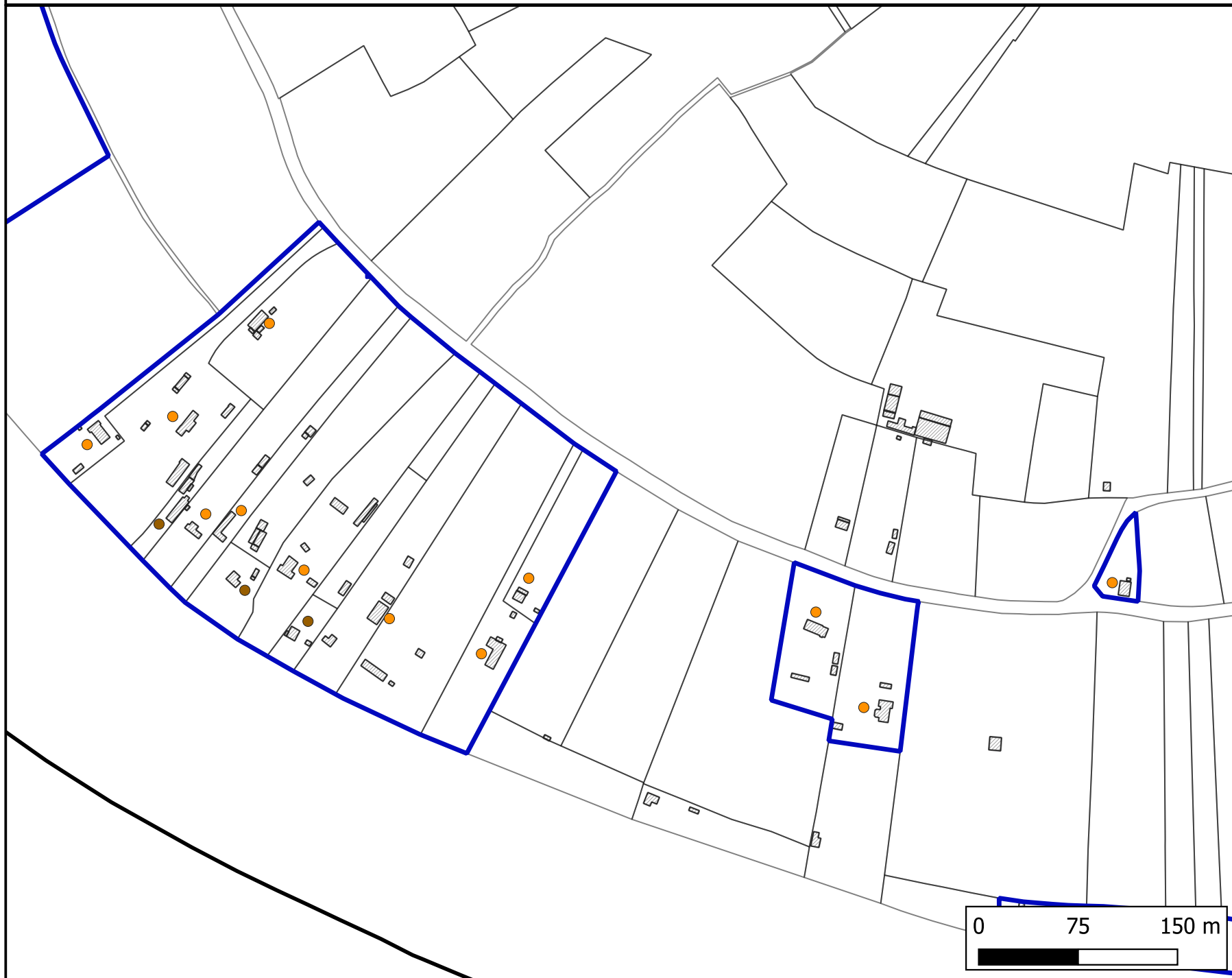
### Légende

-  Batiment
-  Habitations en ANC
-  Limite parcellaire
-  Limite communale

### Contrainte

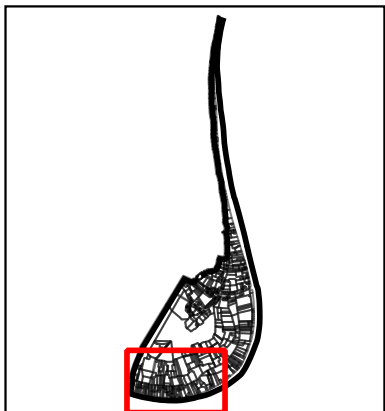
-  Apte
-  Exutoire
-  Surface - Exutoire

## Carte des contraintes





métropole  
ROUENNORMANDIE



Commune de LE MESNIL  
SOUS JUMIEGES

Secteur 7 - Conihout

# Carte des contraintes

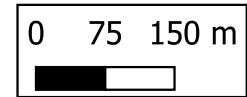


## Légende

- Batiment
- Habitations en ANC
- Limite parcellaire
- Limite communale

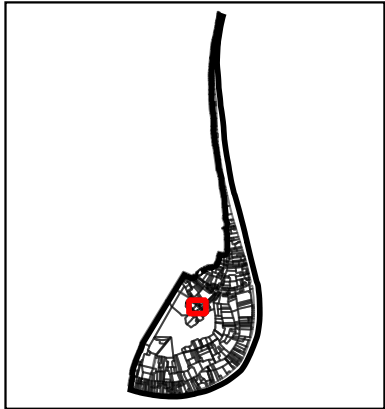
## Contrainte

- Apte
- Exutoire
- Surface - Exutoire









métropole  
ROUENNORMANDIE






Commune de LE MESNIL  
SOUS JUMIEGES

Secteur 8 - Hameau du Bosc

### Légende

-  Batiment
-  Habitations en ANC
-  Limite parcellaire
-  Limite communale

### Contrainte

-  Apte
-  Exutoire
-  Surface - Exutoire

## Carte des contraintes

