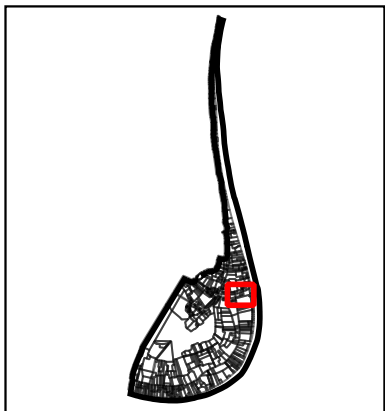








métropole
ROUENNORMANDIE






Commune de LE MESNIL
SOUS JUMIEGES

Secteur 1 - Route du Manoir

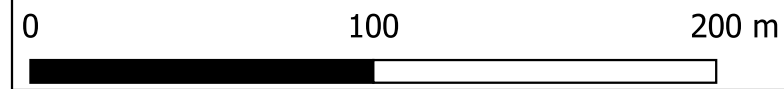
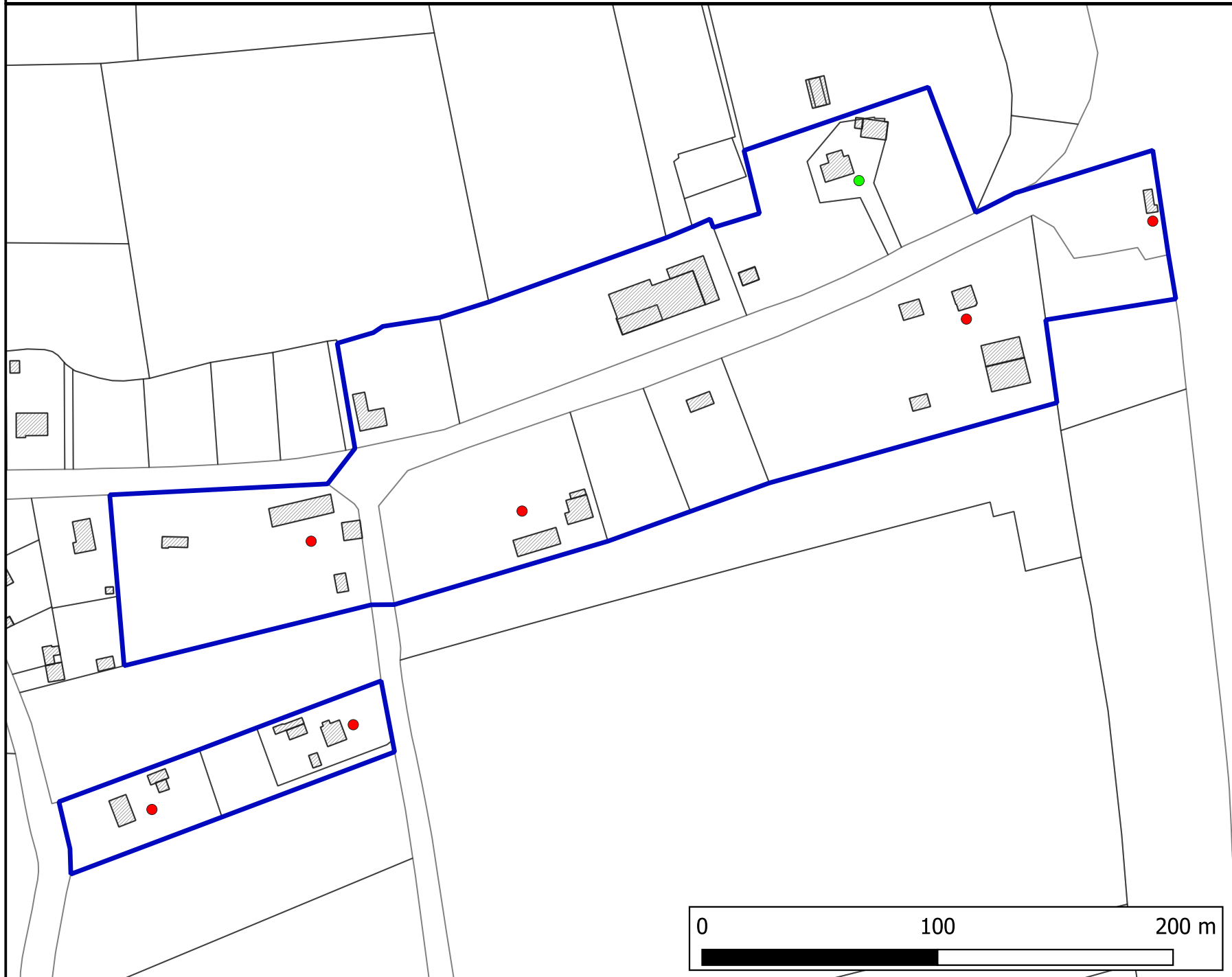
Légende

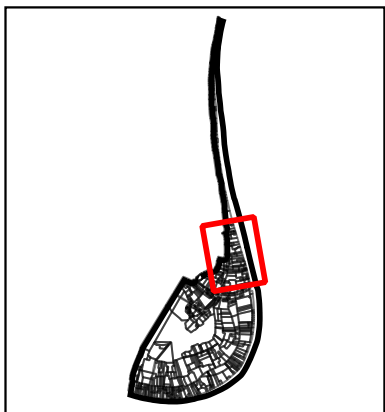
-  Batiment
-  Habitations en ANC
-  Limite parcellaire
-  Limite communale

Conformité ANC

-  Conforme
-  Conforme avec réserves
-  Non conforme

Carte de conformités des installations ANC












Commune de LE MESNIL
SOUS JUMIEGES

Secteur 2 - Halage - rue des
Cotes

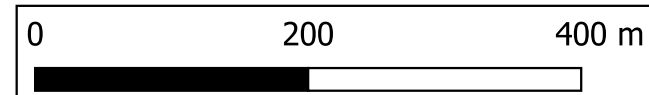
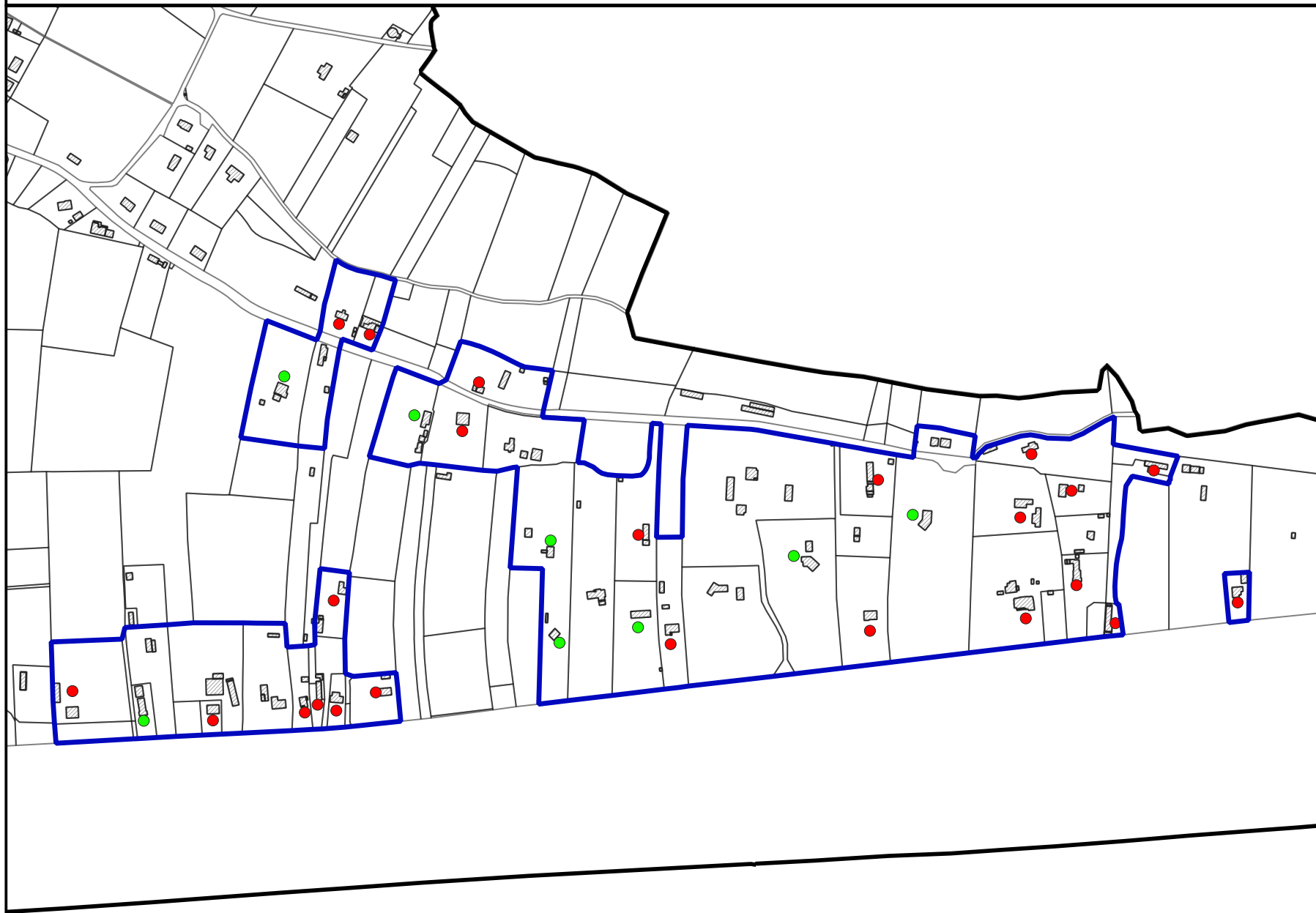
Légende

-  Batiment
-  Habitations en ANC
-  Limite parcellaire
-  Limite communale

Conformité ANC

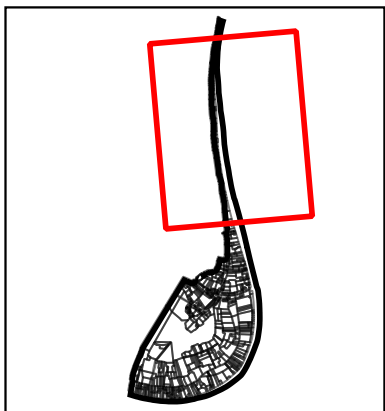
-  Conforme
-  Conforme avec réserves
-  Non conforme

Carte de conformités des installations ANC





métropole
ROUEN NORMANDIE



Commune de LE MESNIL
SOUS JUMIEGES

Secteur 3 - Halage


Légende

- Batiment
- Habitations en ANC
- Limite parcellaire
- Limite communale

Conformité ANC

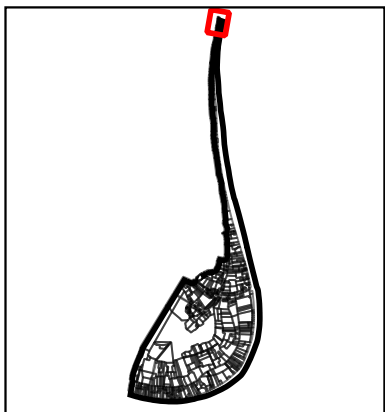
- Conforme
- Conforme avec réserves
- Non conforme

Carte de conformités des installations ANC









métropole
ROUEN NORMANDIE






Commune de LE MESNIL
SOUS JUMIEGES

Secteur 4 - Halage - Duclair

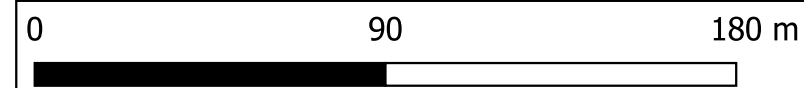
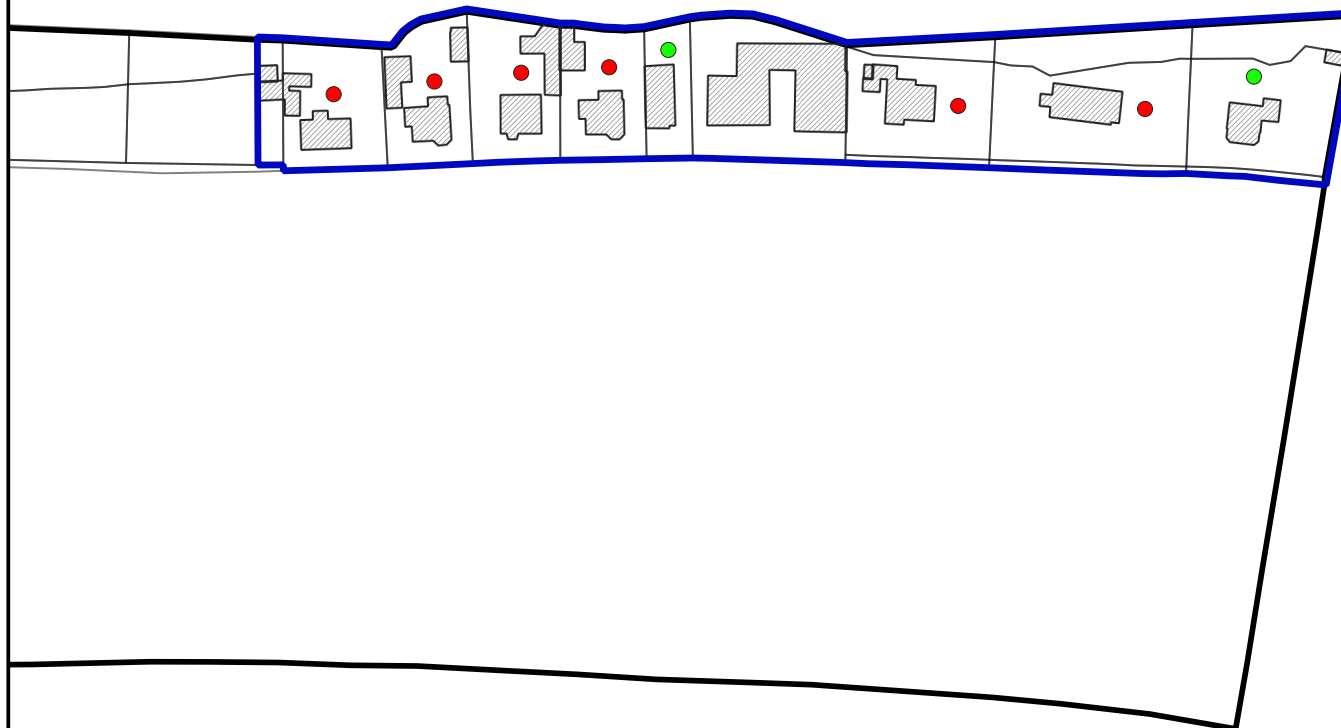
Légende

-  Batiment
-  Habitations en ANC
-  Limite parcellaire
-  Limite communale

Conformité ANC

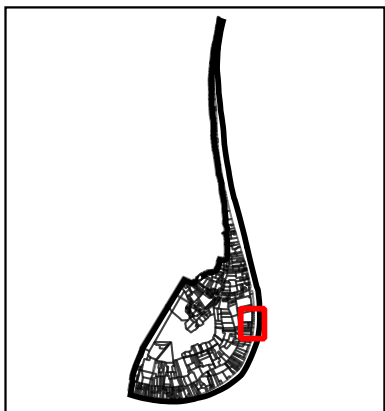
-  Conforme
-  Conforme avec réserves
-  Non conforme

Carte de conformités des installations ANC









métropole
ROUENNORMANDIE






Commune de LE MESNIL
SOUS JUMIEGES

Secteur 5 - Petit halage

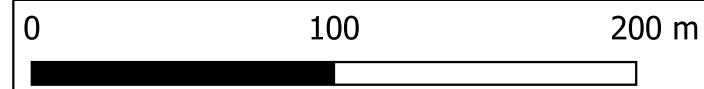
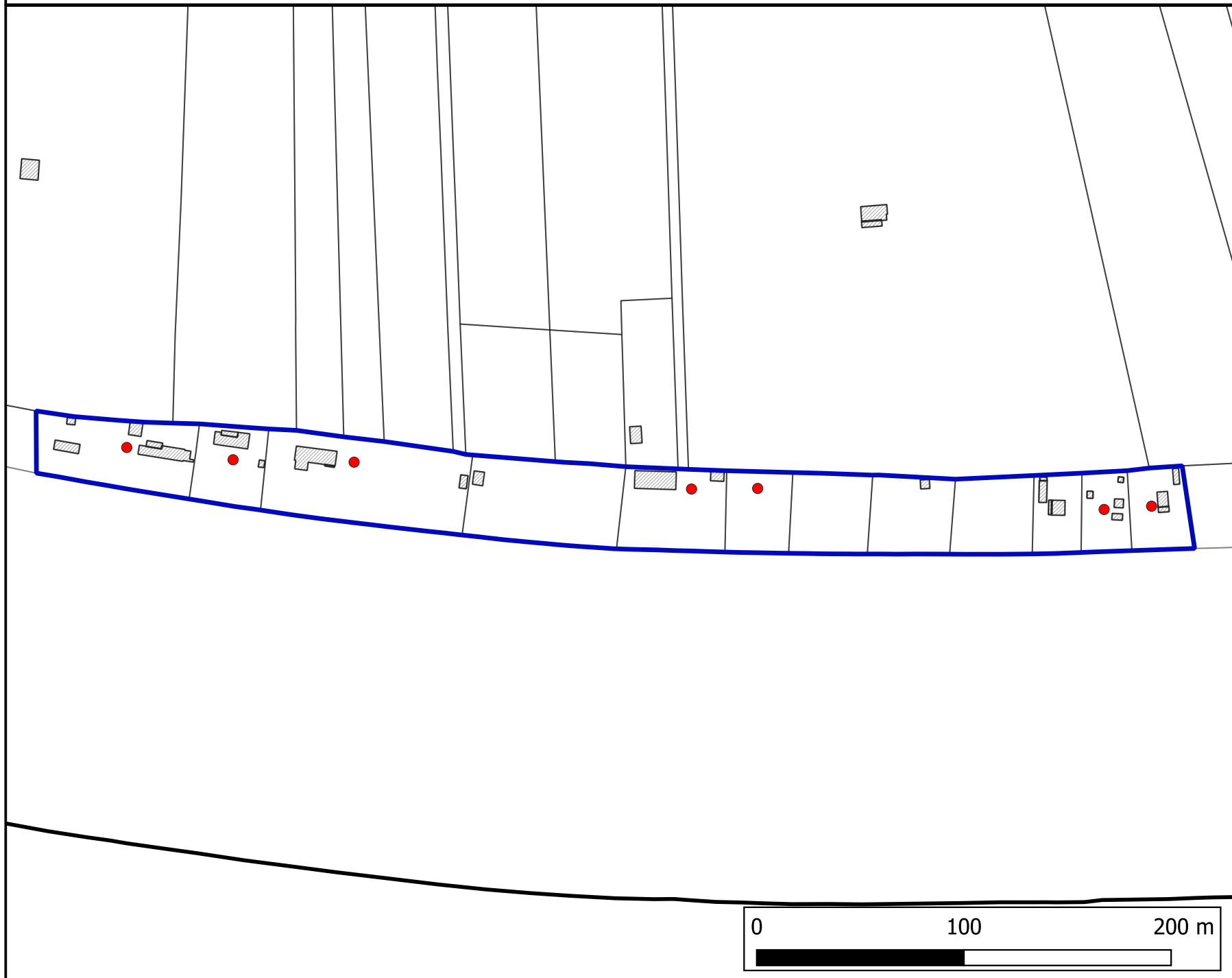
Légende

-  Batiment
-  Habitations en ANC
-  Limite parcellaire
-  Limite communale

Conformité ANC

-  Conforme
-  Conforme avec réserves
-  Non conforme

Carte de conformités des installations ANC









métropole
ROUENNORMANDIE






Commune de LE MESNIL
SOUS JUMIEGES

Secteur 6 - Conihout - rue
Granit

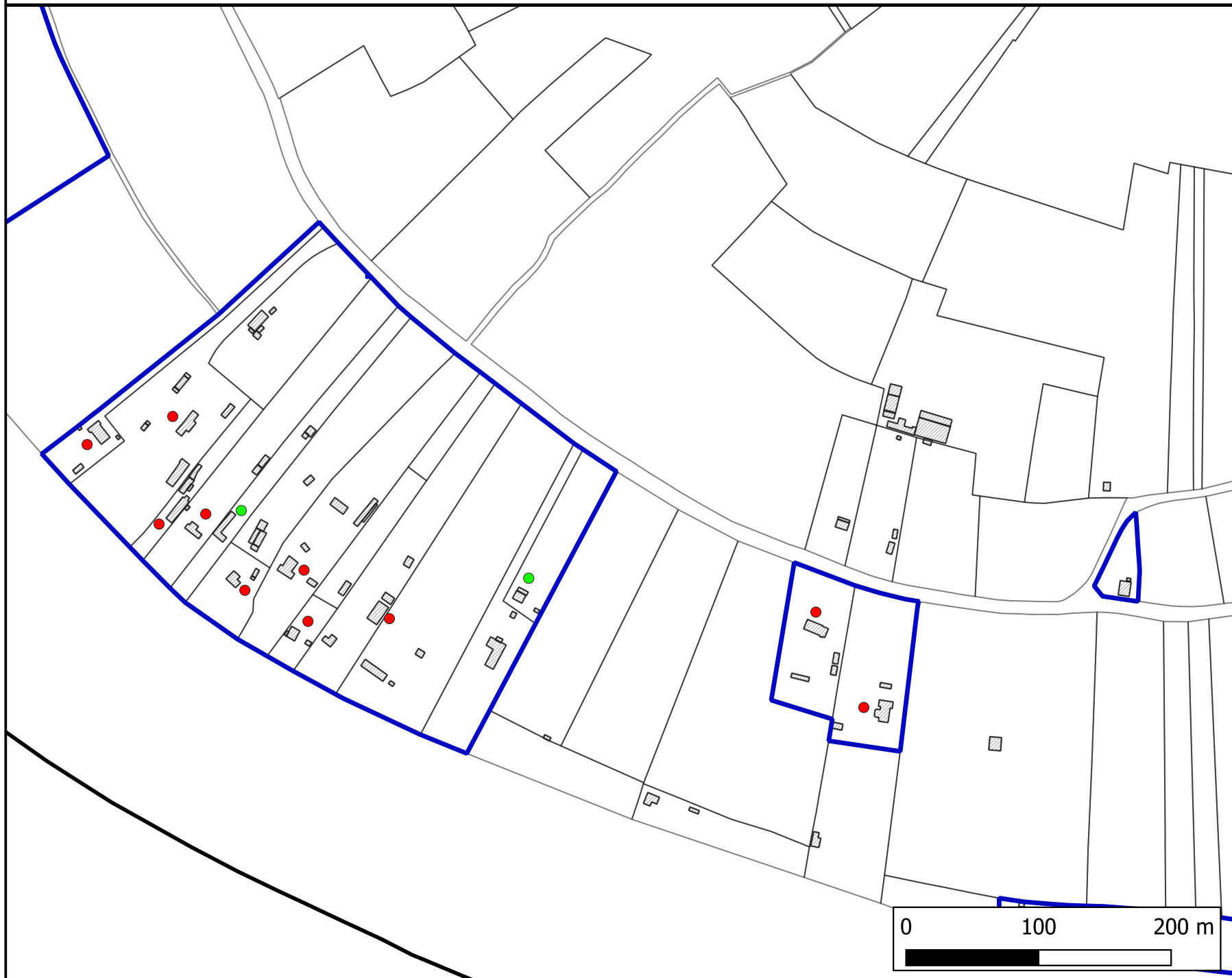
Légende

-  Batiment
-  Habitations en ANC
-  Limite parcellaire
-  Limite communale

Conformité ANC

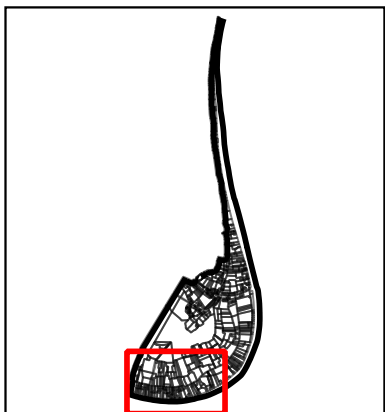
-  Conforme
-  Conforme avec réserves
-  Non conforme

Carte de conformités des installations ANC





métropole
ROUENNORMANDIE



Commune de LE MESNIL
SOUS JUMIEGES

Secteur 7 - Conihout

Carte de conformités des installations ANC

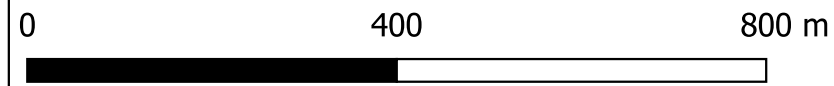


Légende

- Batiment
- Habitations en ANC
- Limite parcellaire
- Limite communale

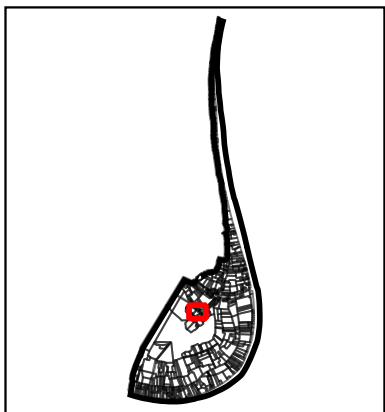
Conformité ANC

- Conforme
- Conforme avec réserves
- Non conforme









métropole
ROUENNORMANDIE






Commune de LE MESNIL
SOUS JUMIEGES

Secteur 8 - Hameau du Bosc

Légende

-  Batiment
-  Habitations en ANC
-  Limite parcellaire
-  Limite communale

Conformité ANC

-  Conforme
-  Conforme avec réserves
-  Non conforme

Carte de conformités des installations ANC

