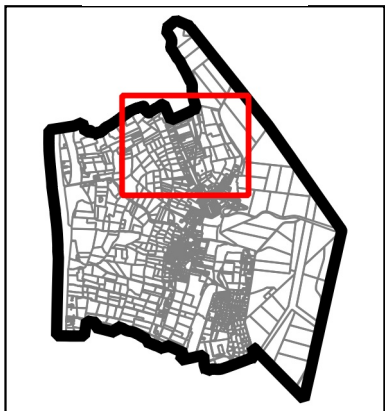




métropole
ROUENNORMANDIE



Commune de SAINT-
MARTIN-DE-BOSCHERVILLE

Secteur 1 - Le Mesnil

Légende

- Batiment
- Habitations en ANC
- Limite parcellaire
- Limite communale

Sondage

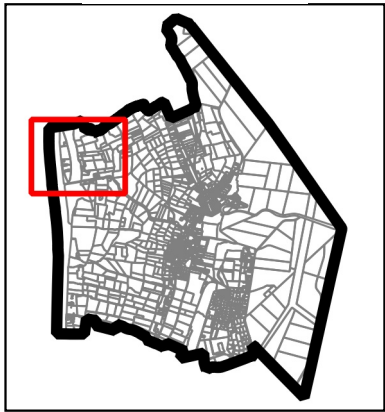
- Sondage à la tarière
- Test de perméabilité

Nature des sols

- Unité 1
- Unité 2
- Unité 3
- Unité 4
- Unité 5

Carte des sols











Commune de **SAINT-MARTIN-DE-BOSCHERVILLE**

Secteur 2 - Le Marais

Légende

-  Batiment
-  Habitations en ANC
-  Limite parcellaire
-  Limite communale

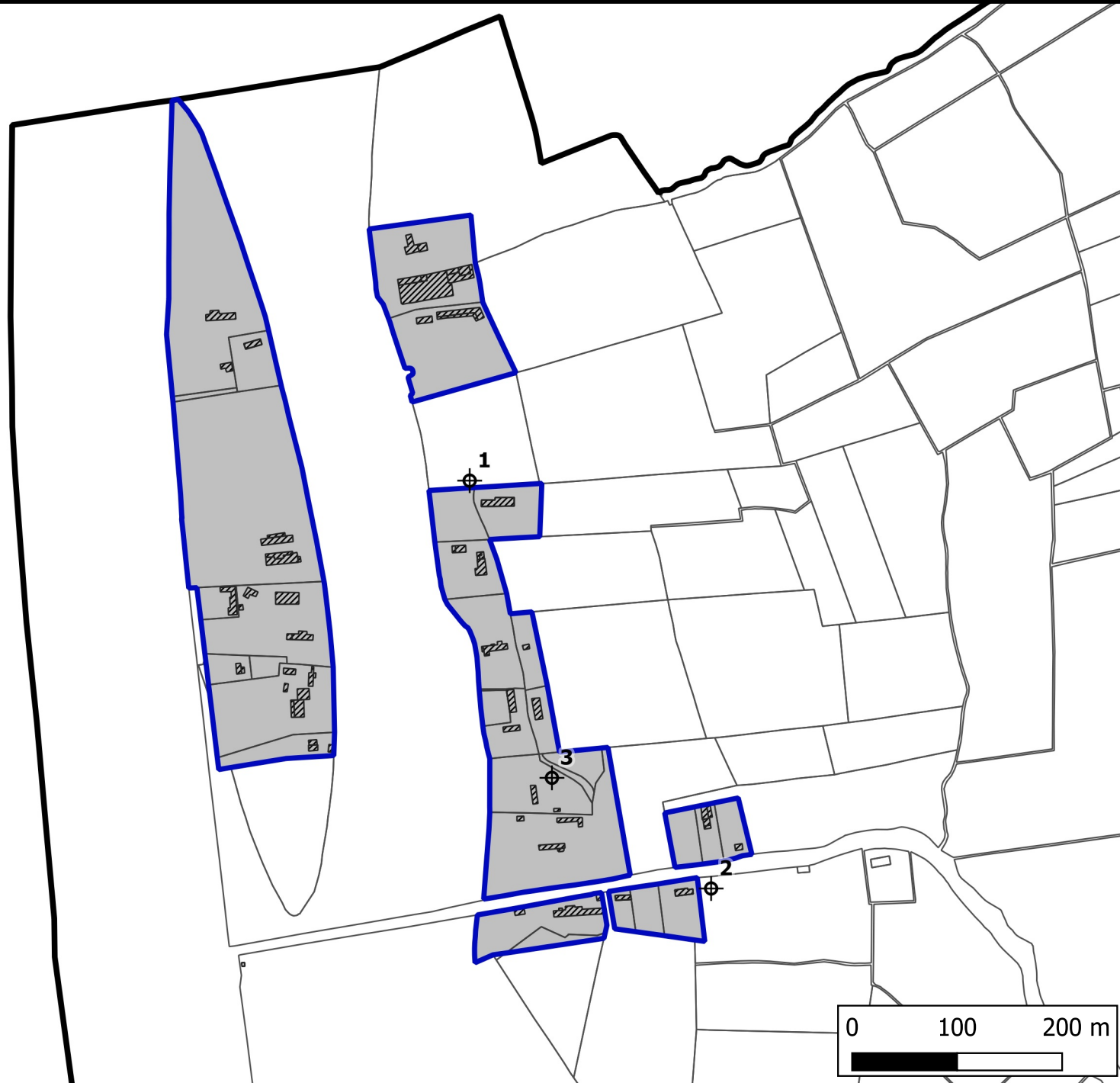
Sondage

-  Sondage à la tarière
-  Test de perméabilité

Nature des sols

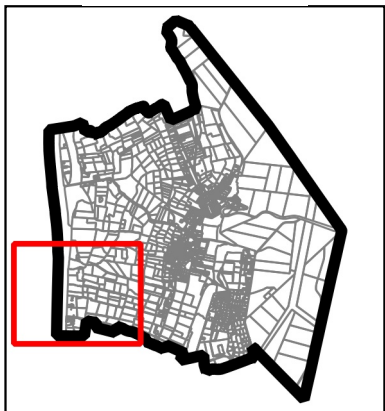
-  Unité 1
-  Unité 2
-  Unité 3
-  Unité 4
-  Unité 5

Carte des sols









métropole
ROUENNORMANDIE





Commune de **SAINT-MARTIN-DE-BOSCHERVILLE**

Secteur 3 - Bord de Seine

Légende

-  Batiment
-  Habitations en ANC
-  Limite parcellaire
-  Limite communale

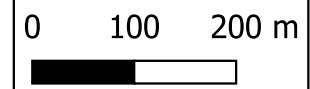
Sondage

-  Sondage à la tarière
-  Test de perméabilité

Nature des sols

-  Unité 1
-  Unité 2
-  Unité 3
-  Unité 4
-  Unité 5

Carte des sols





métropole
ROUEN NORMANDIE



Commune de SAINT-
MARTIN-DE-BOSCHERVILLE

Secteur 4 - Route de Duclair

Légende

- Batiment
- Habitations en ANC
- Limite parcellaire
- Limite communale

Sondage

- Sondage à la tarière
- Test de perméabilité

Nature des sols

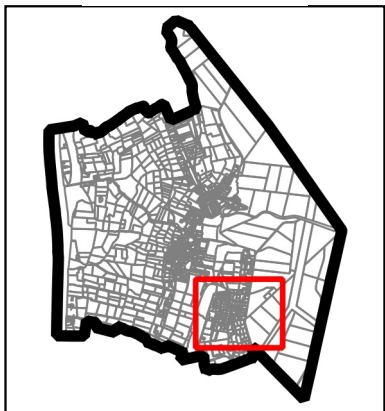
- Unité 1
- Unité 2
- Unité 3
- Unité 4
- Unité 5

Carte des sols









métropole
ROUEN NORMANDIE





Commune de SAINT-
MARTIN-DE-BOSCHERVILLE

Secteur 5 - Génétey

Légende

-  Batiment
-  Habitations en ANC
-  Limite parcellaire
-  Limite communale

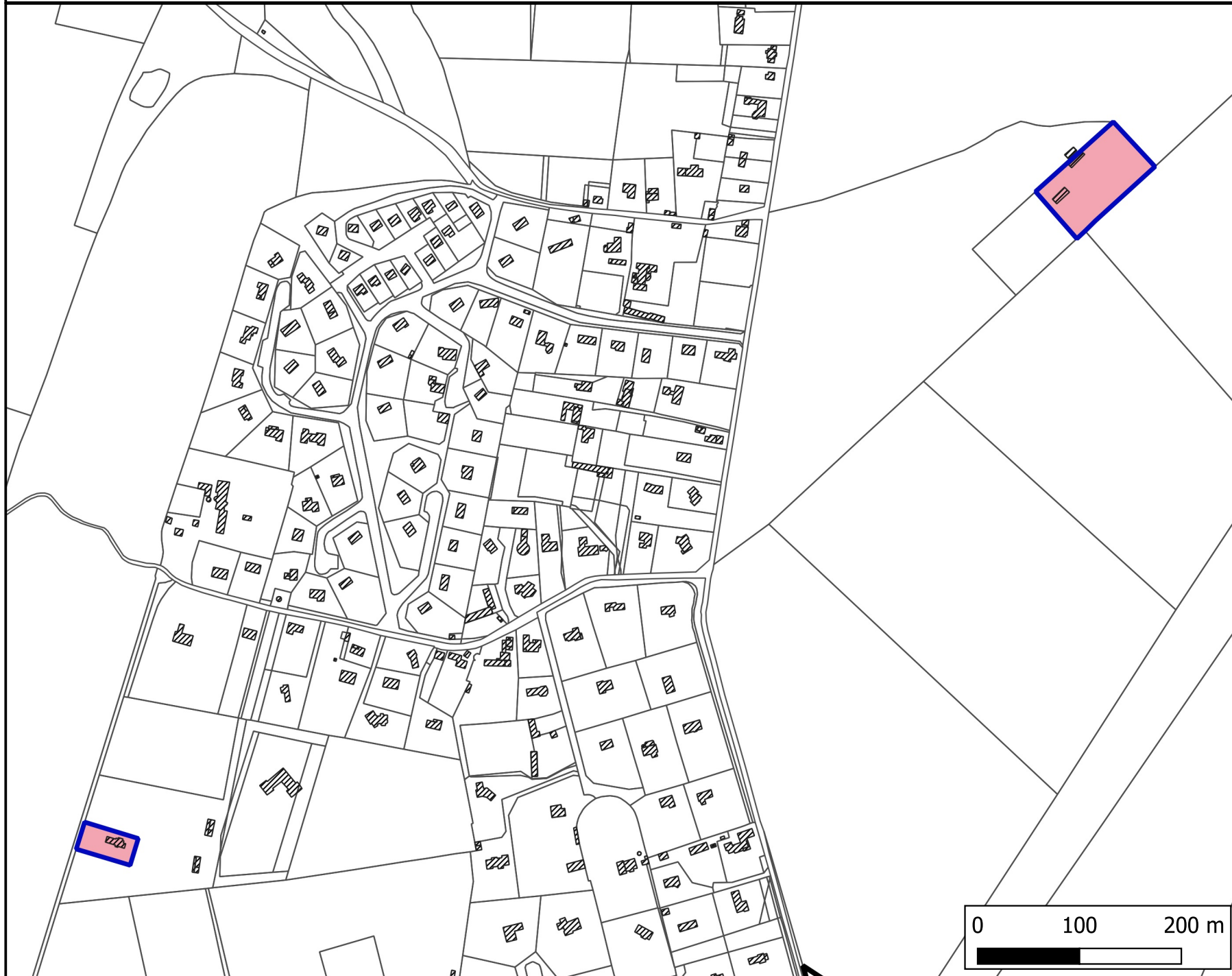
Sondage

-  Sondage à la tarière
-  Test de perméabilité

Nature des sols

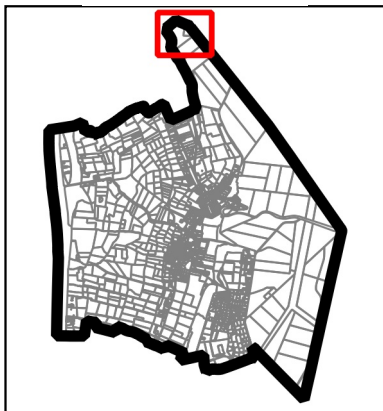
-  Unité 1
-  Unité 2
-  Unité 3
-  Unité 4
-  Unité 5

Carte des sols









métropole
ROUEN NORMANDIE





Commune de SAINT-
MARTIN-DE-BOSCHERVILLE

Secteur 6 - Route
d'Hénouville

Légende

-  Batiment
-  Habitations en ANC
-  Limite parcellaire
-  Limite communale

Sondage

-  Sondage à la tarière
-  Test de perméabilité

Nature des sols

-  Unité 1
-  Unité 2
-  Unité 3
-  Unité 4
-  Unité 5

Carte des sols

