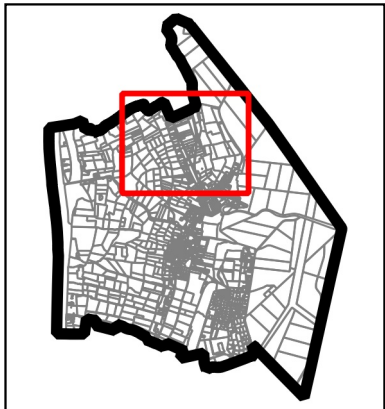




métropole  
ROUENNORMANDIE



Commune de SAINT-  
MARTIN-DE-BOSCHERVILLE

Secteur 1 - Le Mesnil

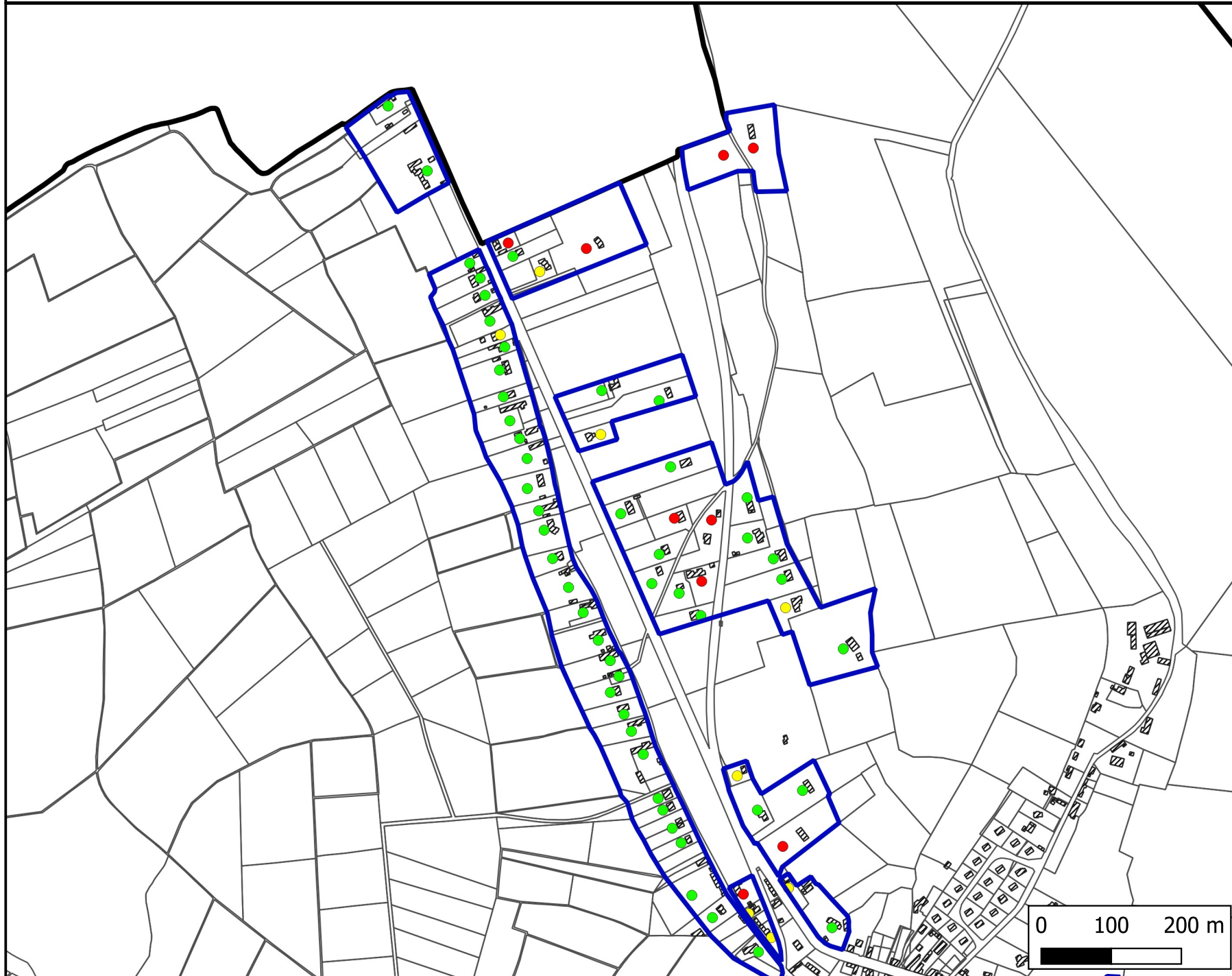
### Légende

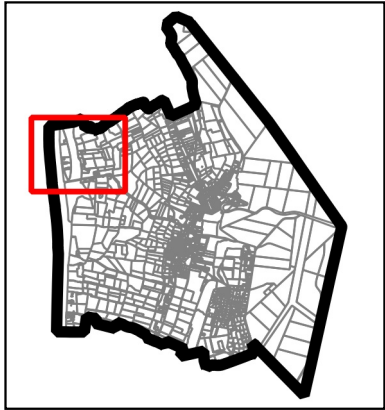
- Batiment
- Habitations en ANC
- Limite parcellaire
- Limite communale

### Contraintes

- Apte
- Exutoire
- Surface
- Topographie
- Surface - Exutoire

## Carte de contraintes














Commune de **SAINT-MARTIN-DE-BOSCHERVILLE**

**Secteur 2 - Le Marais**

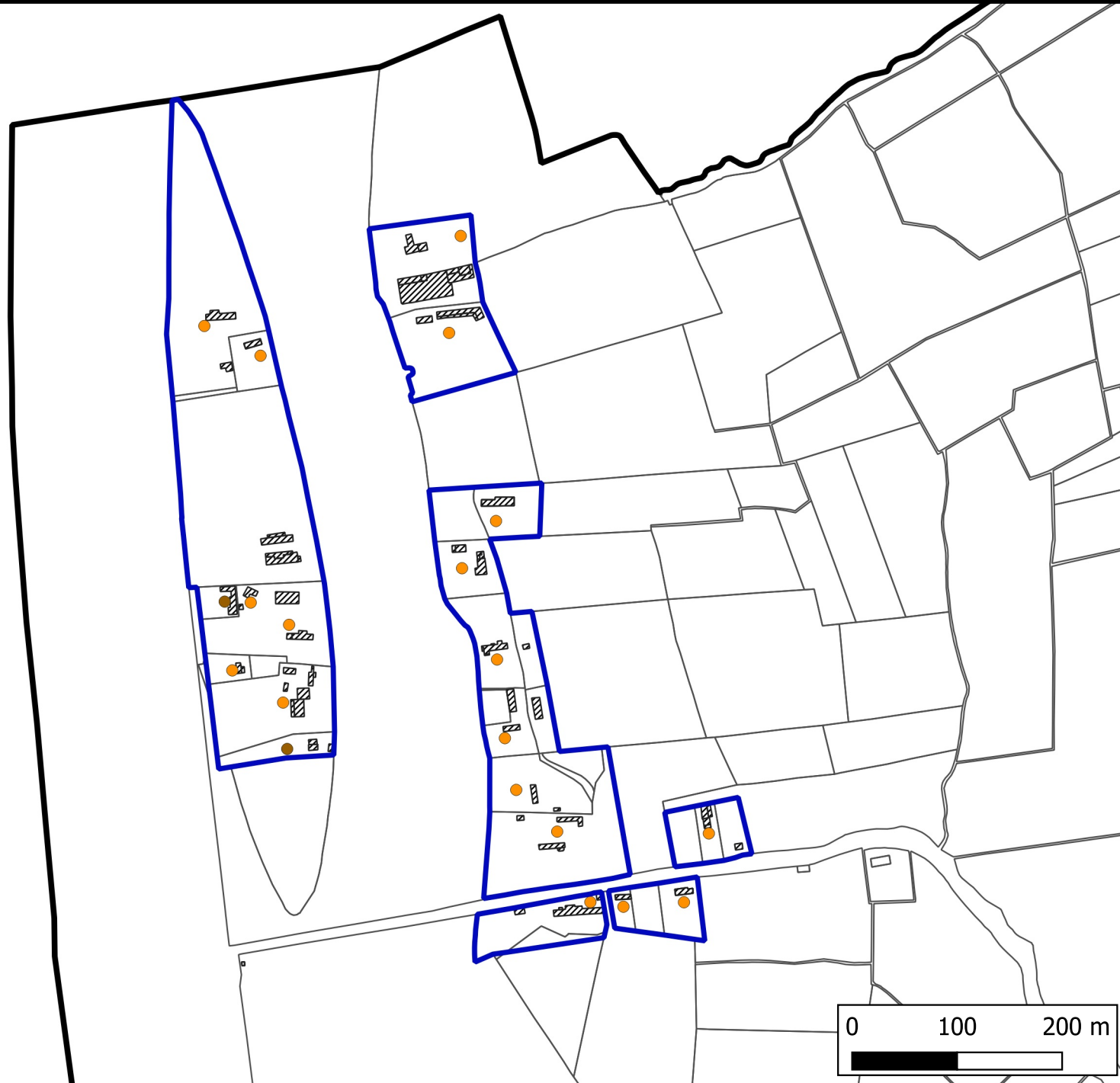
### Légende

-  Batiment
-  Habitations en ANC
-  Limite parcellaire
-  Limite communale

### Contraintes

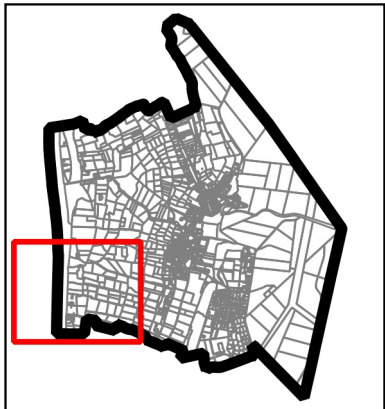
-  Apte
-  Exutoire
-  Surface
-  Topographie
-  Surface - Exutoire

## Carte de contraintes









métropole  
ROUEN NORMANDIE








Commune de SAINT-  
MARTIN-DE-BOSCHERVILLE

Secteur 3 - Bord de Seine

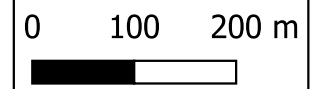
## Légende

-  Batiment
-  Habitations en ANC
-  Limite parcellaire
-  Limite communale

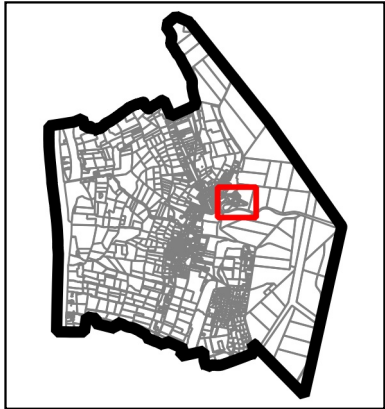
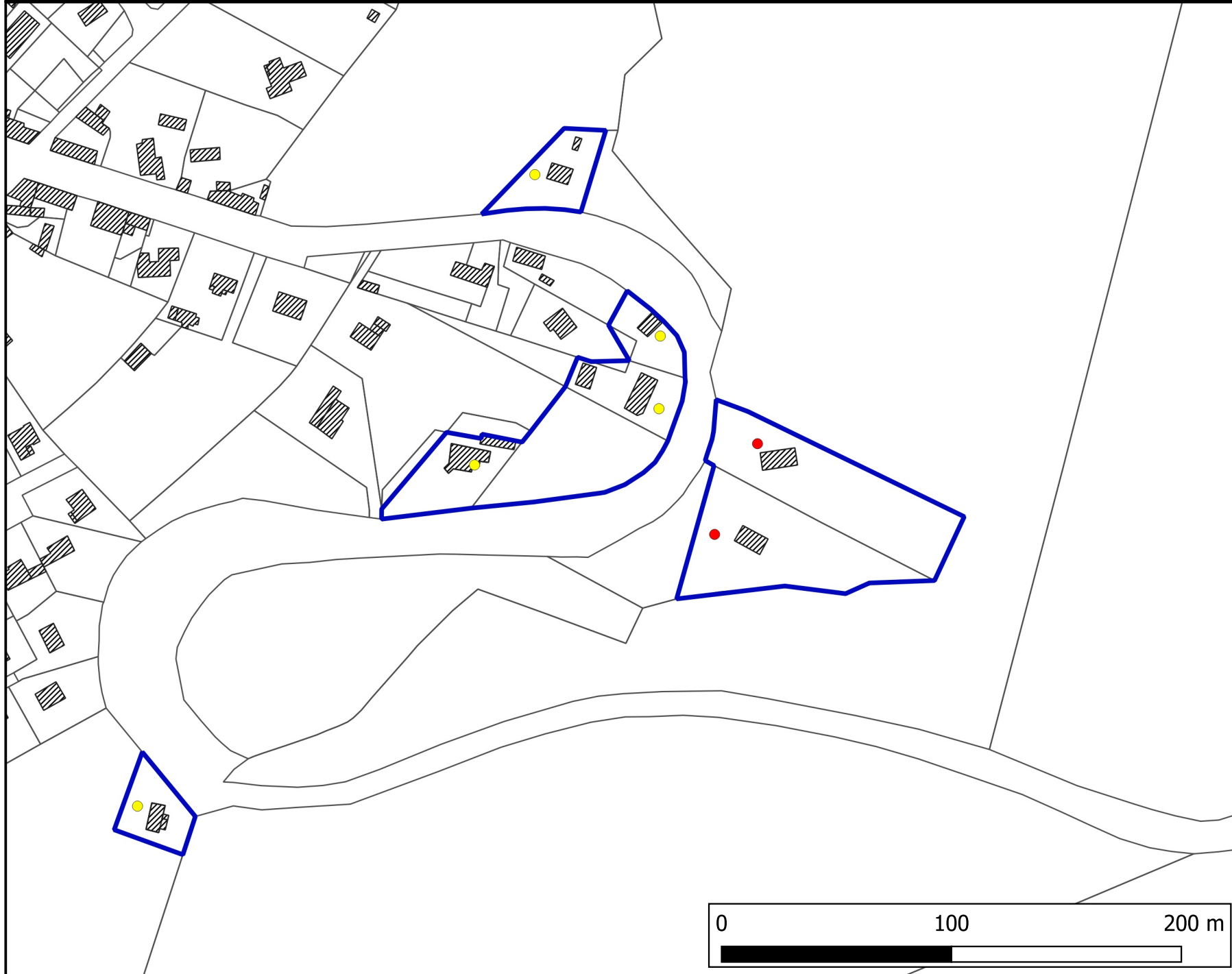
## Contraintes

-  Apte
-  Exutoire
-  Surface
-  Topographie
-  Surface - Exutoire

# Carte de contraintes







# Carte de contraintes








Commune de SAINT-MARTIN-DE-BOSCHERVILLE


Secteur 4 - Route de Duclair

## Légende

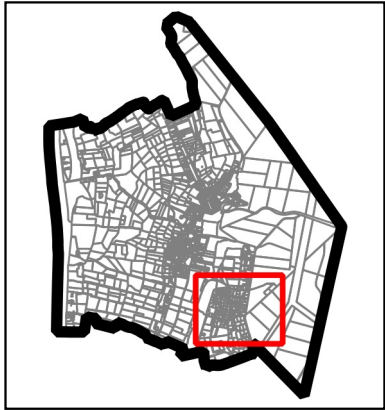
-  Batiment
-  Habitations en ANC
-  Limite parcellaire
-  Limite communale

## Contraintes

-  Apte
-  Exutoire
-  Surface
-  Topographie
-  Surface - Exutoire







# Carte de contraintes








Commune de **SAINT-MARTIN-DE-BOSCHERVILLE**

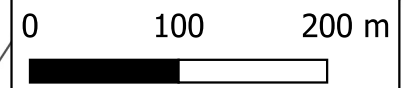
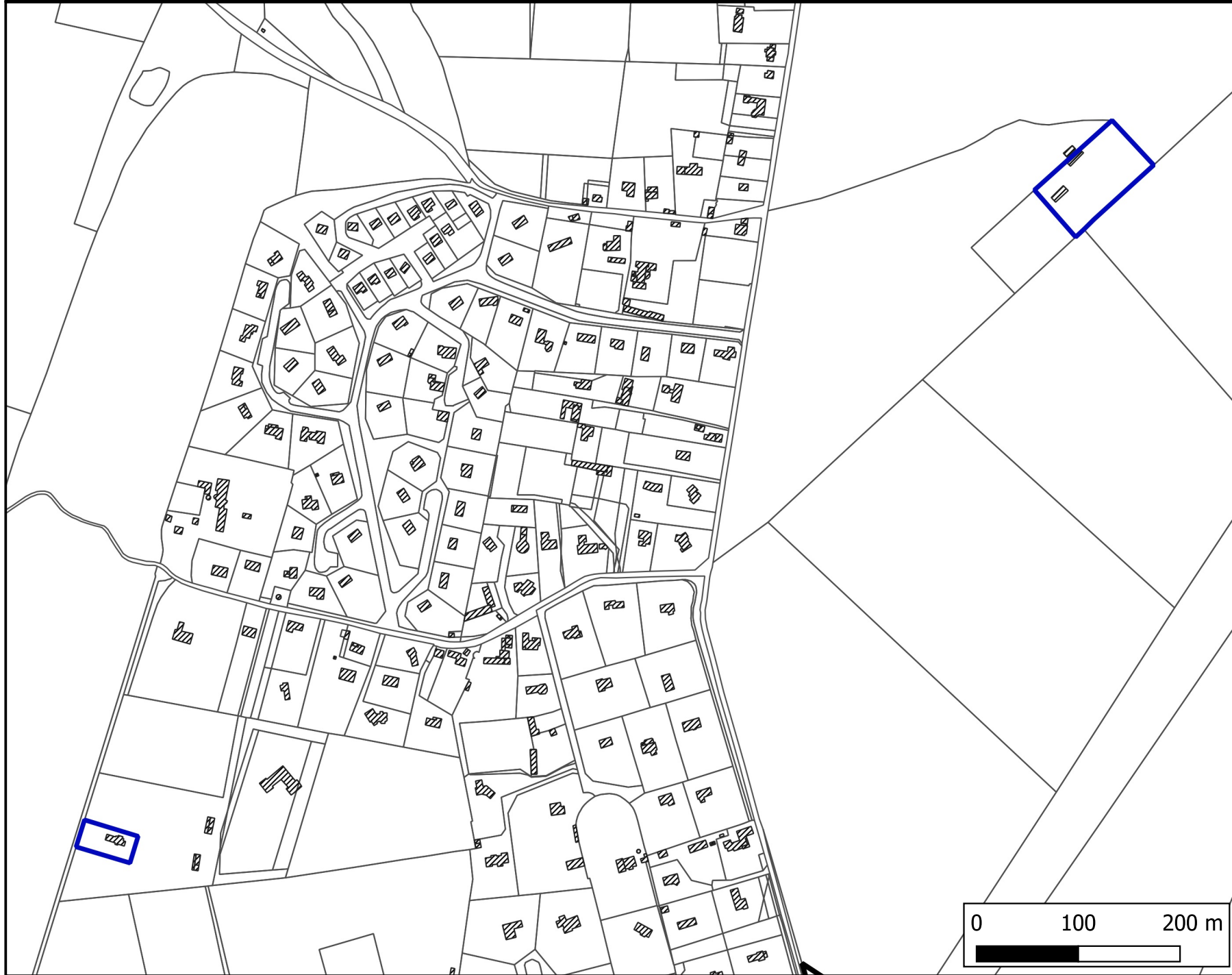
Secteur 5 - Génétey

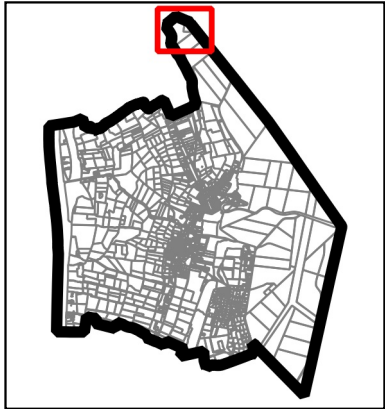
## Légende

-  Batiment
-  Habitations en ANC
-  Limite parcellaire
-  Limite communale

## Contraintes

-  Apte
-  Exutoire
-  Surface
-  Topographie
-  Surface - Exutoire














Commune de **SAINT-MARTIN-DE-BOSCHERVILLE**

**Secteur 6 - Route d'Hérouville**

## Légende

-  Batiment
-  Habitations en ANC
-  Limite parcellaire
-  Limite communale

## Contraintes

-  Apte
-  Exutoire
-  Surface
-  Topographie
-  Surface - Exutoire

