



**Concertation
2022 - 23**

La Balade du Cailly

CONCERTATION SUR LE PROJET

Ordre du jour

- I. INTRODUCTION (30 min.)
 1. Présentation du projet
 2. Retour sur le diagnostic
 3. Echanges avec la salle

- II. QUESTIONNAIRE « VOS THEMATIQUES, VOS IDEES » (30 min.)
 1. Présentation des résultats du questionnaire
 2. Echanges avec la salle

- III. ACTIVITE PHOTOLANGAGE (1h)

I.1. Présentation du projet

Enjeux du projet

- La lutte contre le changement climatique
- L'amélioration de la santé humaine
- Le maintien / développement du lien social

Objectifs du projet

- La préservation de l'environnement tout en mettant en valeur du patrimoine naturel et bâti
- La création d'un espace public de proximité de qualité
- La création d'un parcours alternatif cohérent et sécurisé pour les modes actifs de déplacements




Atelier participatif Phase 2



- Environ **14 km de parcours**
- **7 communes** concernées :
 - Malaunay
 - Le Houlme
 - Notre-Dame-de-Bondeville
 - Maromme
 - Déville-lès-Rouen
 - Canteleu
 - Rouen
- Des environnements urbains/périurbains traversés diversifiés
- Quelques tronçons déjà réalisés de façon assez hétérogène

Calendrier

- 2018/2019 Etude de faisabilité
- 2020/2021 Programmation
Recrutement maîtrise d'oeuvre
- 2022 Diagnostic maîtrise d'oeuvre
- 2023 Etude de conception sur les futurs tronçons
Déclaration d'Utilité Publique du projet
Recrutement des entreprises travaux
- 2024 Travaux sur de futurs tronçons



Négociations
foncières

Etudes techniques
(topo / géotech /
pedo / faune
flore...)

Dossiers
réglementaires (loi
sur l'eau,
biodiversité...)

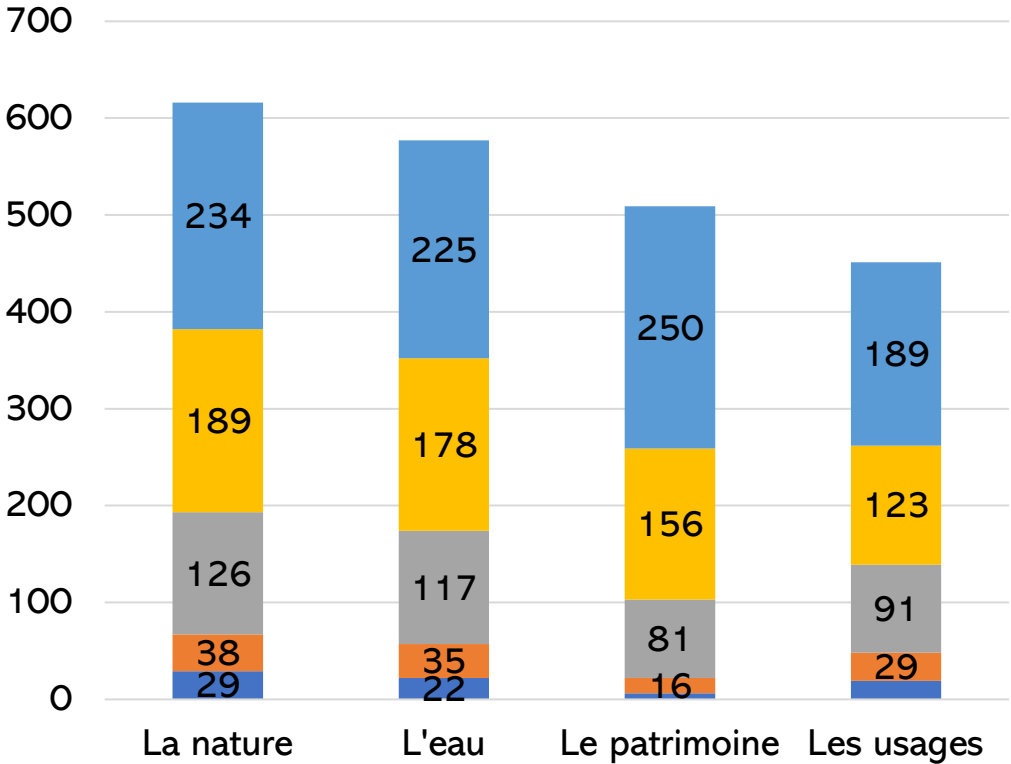
Concertation

I.2. Retour sur le diagnostic

II. Bilan Questionnaire « Vos idées, vos thématiques"»

Mis en ligne du 29/09 au 12/10/22
135 réponses

Quelles orientations / thématiques vous semblent importantes de mettre en valeur sur ce parcours ? (1=peu important / 5=indispensable)



Des commentaires ?

- XXXX

Quels seraient les destinations, services, équipements et lieux d'intérêt à connecter en priorité au parcours ?

Les sites naturels et parcs à proximité, 111	Les différents services et équipements de mobilité à proximité (parking/bus/train/chemin de randonnée...),...	Les bâtiments patrimonia... 62
Les équipements publics, 34		

Des commentaires ?

- XXXX

Quels éléments de signalétique seraient selon vous à décliner le long du parcours en priorité ?
(2 réponses possibles)

Panneaux d'information sur la faune et la flore en présence, 88	Panneaux et dispositifs de balisage/ jalonnement, 68	Panneaux d'information sur le patrimoine bâti à proximité, 64
	Indications de points de vu... A..	

Des commentaires ?

- XXXX

Selon vous, à travers quelle palette chromatique la signalétique doit-elle s'exprimer ?

Un camaïeu de plusieurs couleurs relatifs au paysage des berges du Cailly	93
Une couleur identitaire et soutenue qui tranche dans le paysage	37

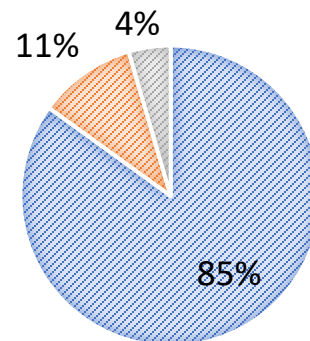
#0061fe	1
#00a6d2	1
#285ff4	1
#3a87fe	1
#4e7a27	1
#5ac4f7	1
#5fad47	1
#a96800	1
#de274b	1
#de5540	1
#efed00	1
#f028df	1
#f2821c	1
#f49237	1
#ff6a00	1
#ff8c82	1
#ffff00	1
#0000ff	2
#00ffff	2
#ff0000	4
#00ff00	5
	7

Des commentaires ?

- Trancher : penser à l'accessibilité sur les panneaux directionnels. L'important c'est que ce soit visible
- Le moins de panneaux possible
- Panneaux types forêt, discret, dans le milieu qu'ils décrivent, au sol

**QUELS TYPES DE MATÉRIAUX AU
SOL IMAGINERIEZ-VOUS POUR
QUE LA BALADE SOIT DANS
L'ESPRIT DES LIEUX ET ADAPTÉE À
TOUS LES MODES DE
CIRCULATION ET D'USAGE ?**

- Des matériaux naturels (bois, terre, pierre...)
- Des matériaux urbains (béton, métal...)
- Autre

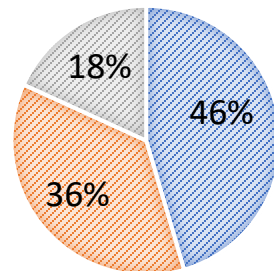


Des commentaires ?

- Pas de macadam pour les randonneurs
- Cyclistes : matériaux naturels OK.
- JC : les élus font remonter des pb d'usage avec matériaux naturels
- Roxane : pas de réponse parfaite, il faut que cela corresponde aux usages
- Pourquoi pas mixer les matériaux (près école = sol adapté)

QUEL TYPE DE VÉGÉTATION DOIT ÊTRE DÉVELOPPÉ SELON VOUS POUR AMÉLIORER LES ÉCOSYSTÈMES ET L'AMBIANCE PAYSAGÈRE DE LA BALADE ?

- Des plantations endémiques pour améliorer et renforcer la trame verte de la Vallée
- Des plantations nourricières pour l'Homme et la faune
- Des plantations remarquables d'ornement pour enrichir la palette végétale

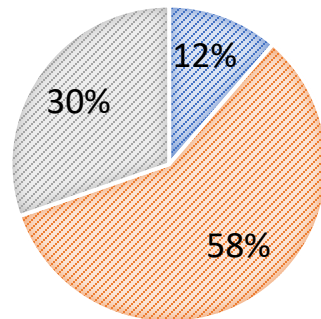


Des commentaires ?

- Un peu partout ou localisée ? Lieux totems ?
- Plantation pour l'homme : pas trop d'intérêt. Valoriser pollinisation. Plantes mellifères

**SI L'ÉCLAIRAGE NOCTURNE APPARAÎT
NÉCESSAIRE SUR LES PORTIONS URBAINES,
QUEL PRINCIPE DOIT ÊTRE RETENU POUR
LES TRONÇONS LES PLUS NATURELS ?**

- Le même éclairage pour assurer la sécurité et le confort des usagers
- Un éclairage très limité en horaire et en intensité, une partie de la nuit pouvant être sans éclairage
- Une absence d'éclairage pour protéger les écosystèmes (les usagers pouvant s'éclairer par leurs propres moyens)



Des commentaires ?

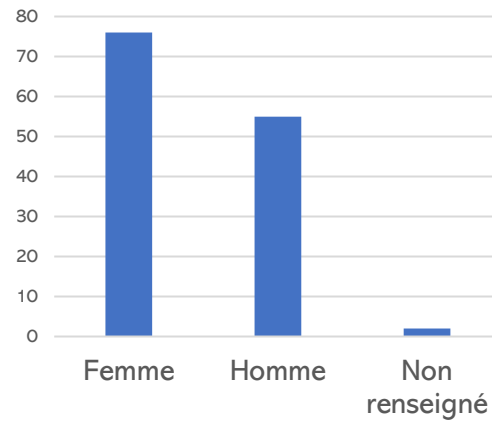
- « Même éclairage pour tous" : quel type, comment y répondre ?
- Eclairages détecteur dans certains lieux ? Eclairages à proximité du sol ?
- Ne pas perturber la faune la nuit

Atelier participatif Phase 2

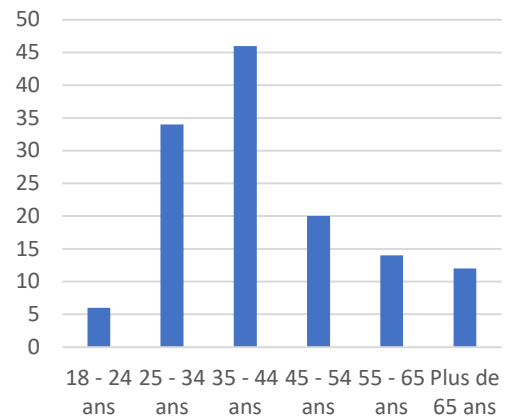


Profil des répondants

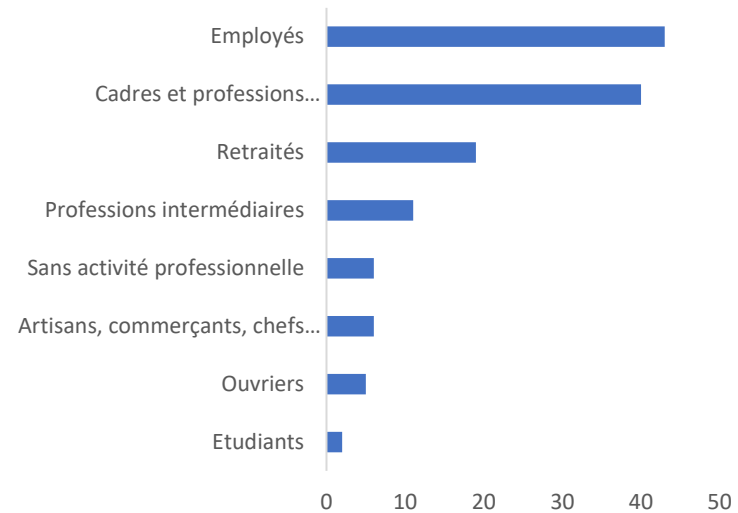
Genre



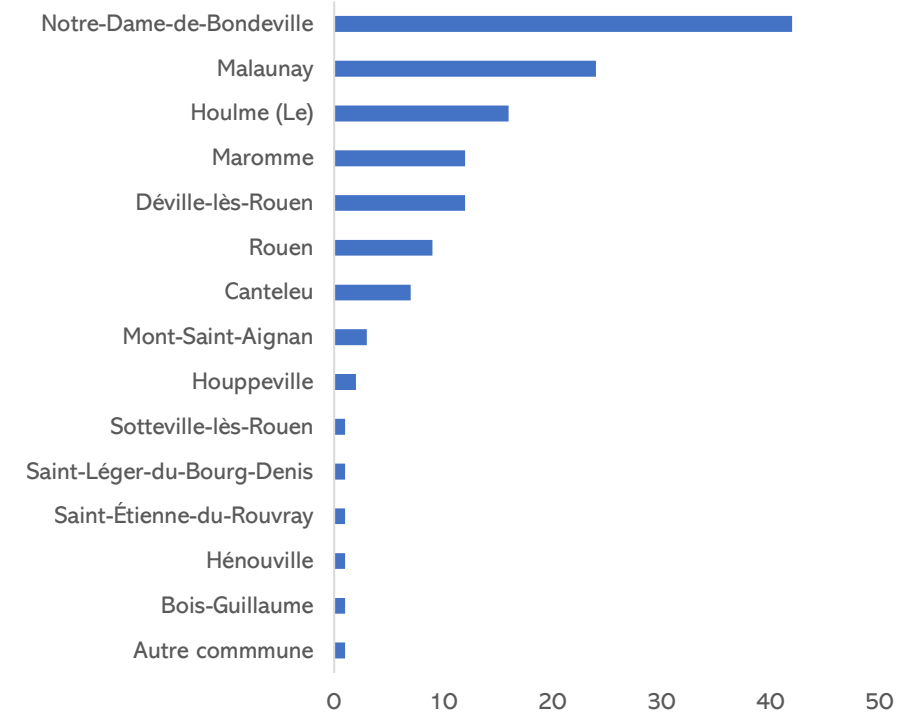
Age



Profession



Communes





III. Activité photolangage

Consignes

30 min. : choisissez 3 photos les plus emblématiques de :

1. Ce que nous ne voulons plus/pas voir sur la balade
2. La nature
3. L'eau
4. Le patrimoine
5. Les usages

Vous disposez de 3 cartes « Joker » sur lesquelles vous pouvez indiquer ce qu'il manque, ce que vous souhaitez voir dans la thématique, des commentaires, des lieux ...

20 min. : restitution de chaque groupe : justifier/expliquer les choix