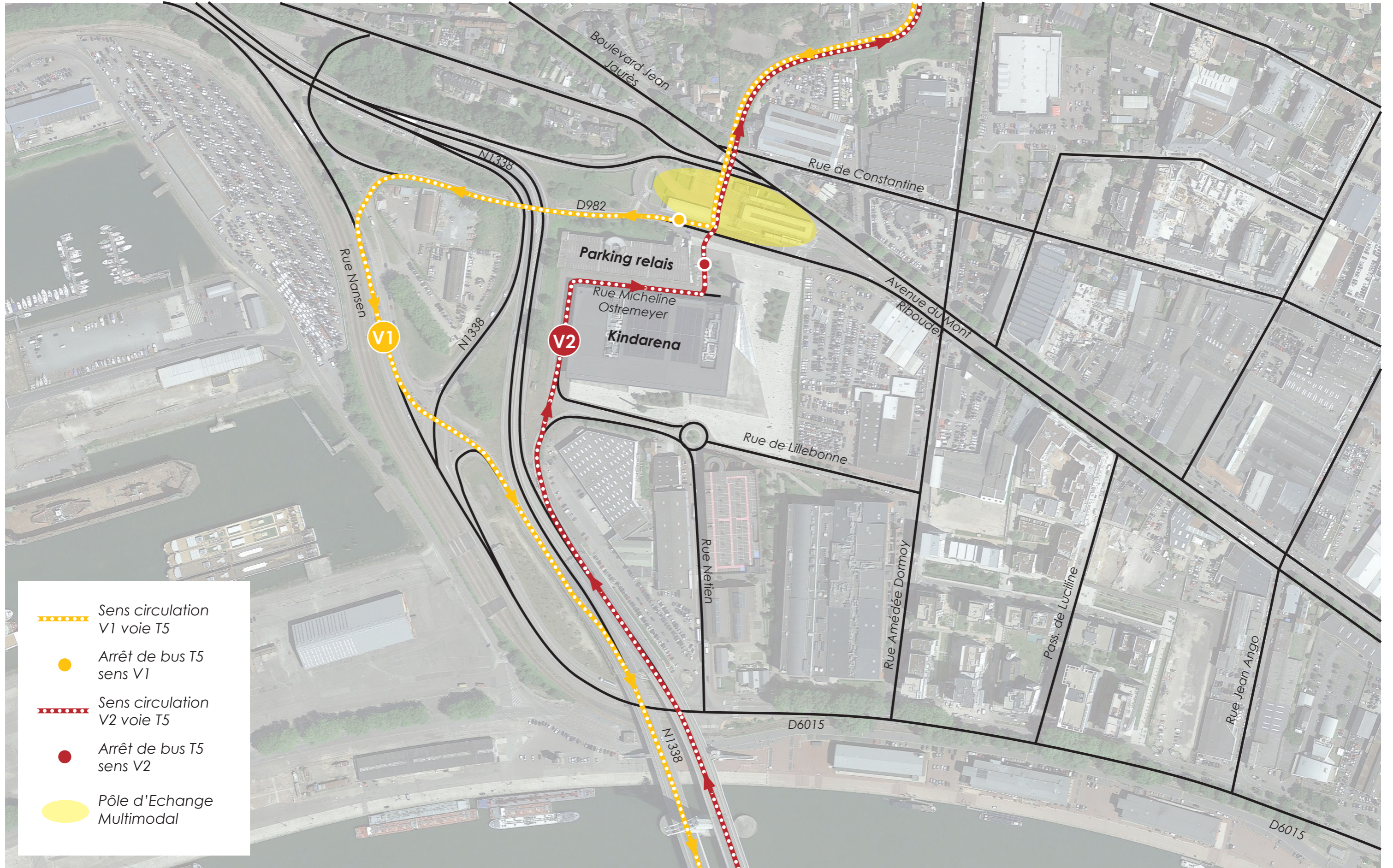
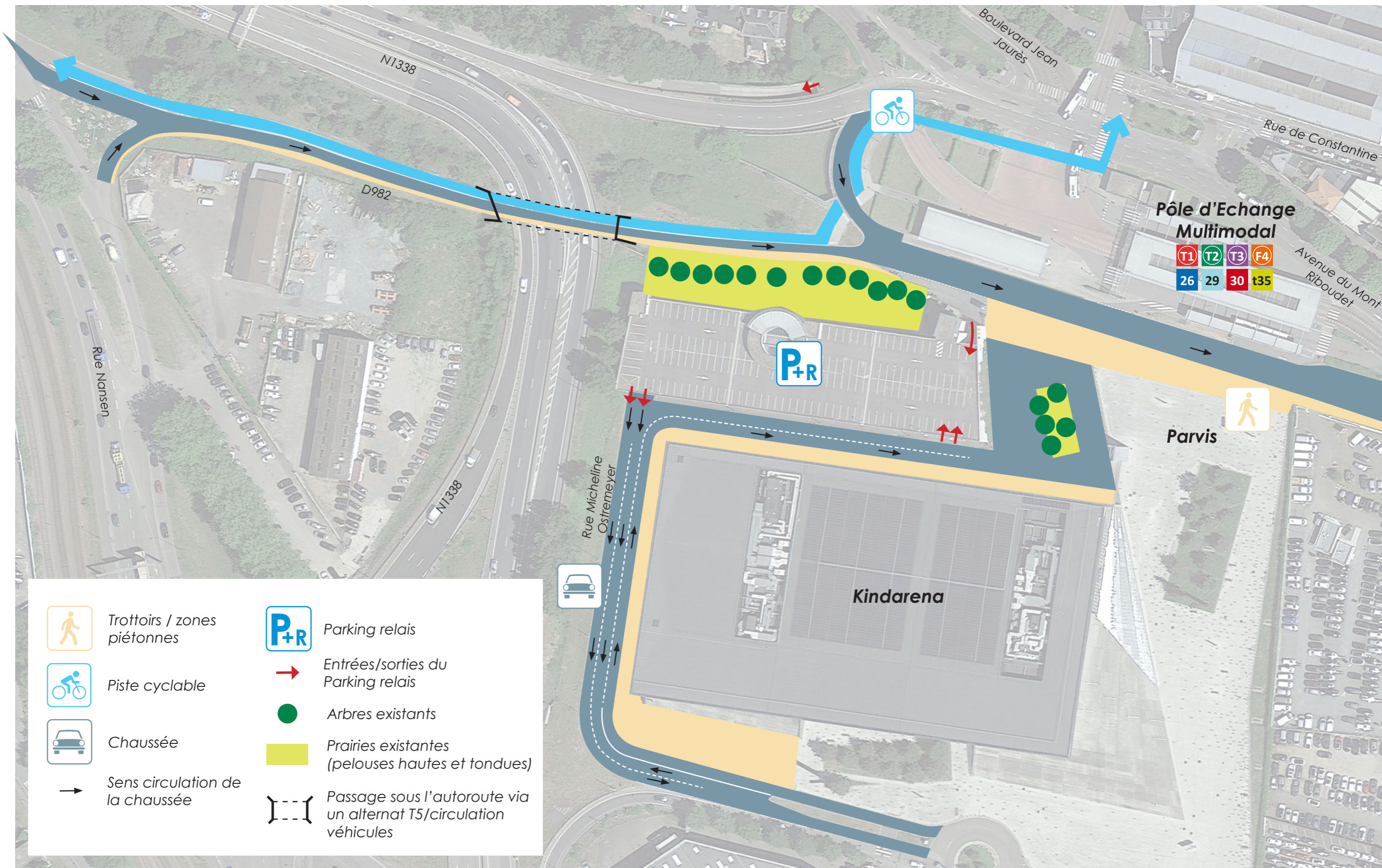











# PLAN DE SITUATION DE LA FUTURE LIGNE T5





# PLAN DE L'EXISTANT SUR LE SECTEUR PONT FLAUBERT / PÔLE D'ÉCHANGE MULTIMODAL / JUIN 2022



- |   |                                 |   |   |
|---|---------------------------------|---|---|
|  | Trottoirs / zones piétonnes     |  | Parking relais  |
|  | Piste cyclable                  |  | Entrées/sorties du Parking relais                                 |
|  | Chaussée                        |  | Arbres existants  |
|  | Sens circulation de la chaussée |  | Prairies existantes (pelouses hautes et tondues)                  |
|   |                                 |  | Passage sous l'autoroute via un alternat T5/circulation véhicules |



# PROJET T5 ENVISAGÉ / JUIN 2022

