

CÔTE SAINTE-CATHERINE *à vos points de vue !*



Balade participative du 23 mars 2024



LE TROU DE LA MORT



VUE DEPUIS LE COTEAU SUD



Le site est **classé au titre du code de l'environnement**, sur les aspects relatifs à la protection des monuments naturels et des sites de caractère artistique, scientifique, légendaire ou pittoresque.

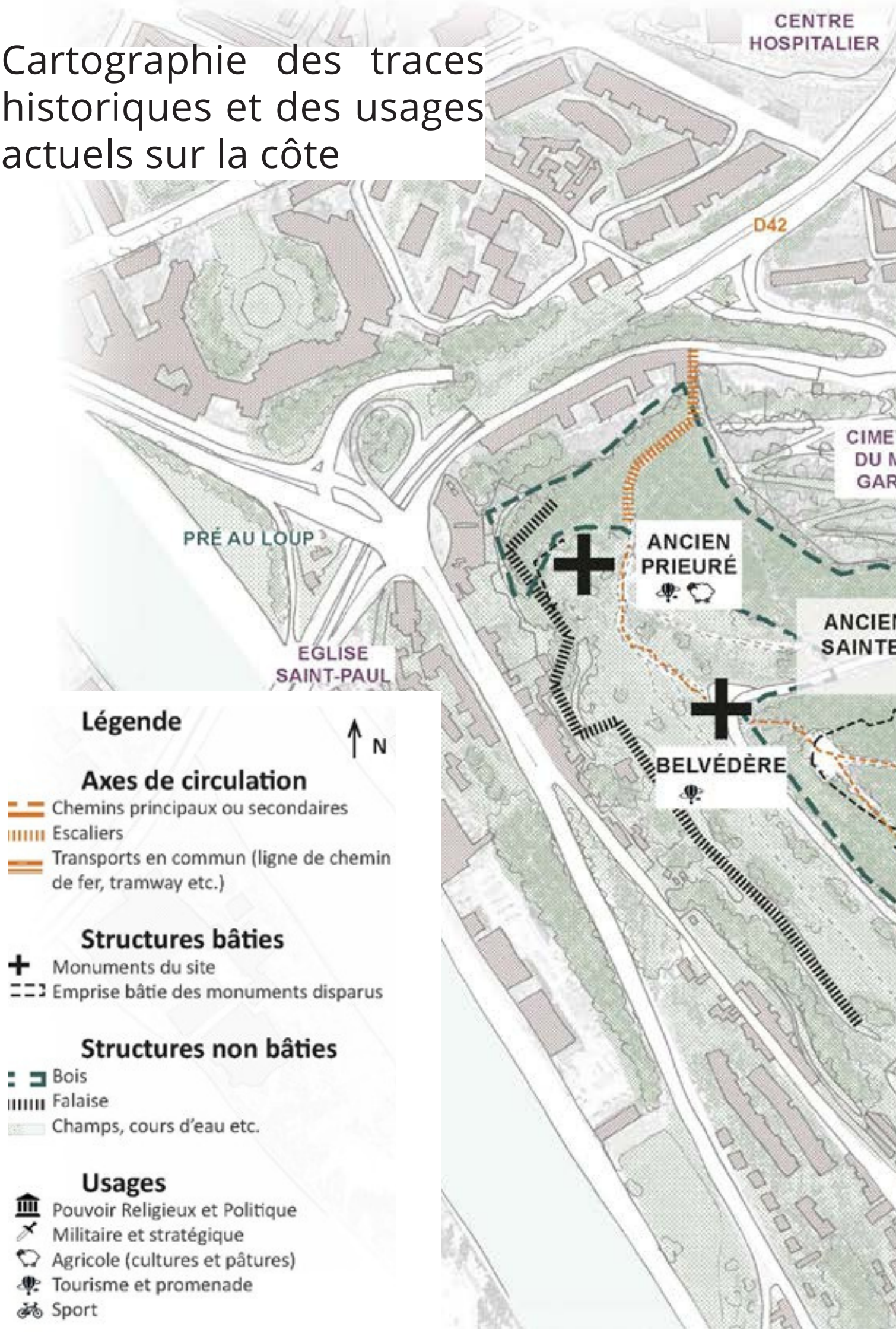
Les anciennes activités agro-pastorales associées aux facteurs naturels du coteau (nature du sol, topographie, climat, orientation...) sont à l'origine d'une **diversité d'écosystèmes** : parois rocheuses, pelouses calcicoles à orchidées, ourlets et boisements calcicoles...

Quelques formations se démarquent, telles les parois rocheuses et les **pelouses calcicoles** à orchidées.

Par ailleurs, la Côte Sainte-Catherine est **inscrite au titre des monuments historiques pour ses vestiges archéologiques** et représente l'un des sites les plus remarquables du patrimoine métropolitain.

Elle comprend les vestiges du prieuré Saint-Michel, de l'abbaye de la Trinité du Mont, de l'ancien et du nouveau Fort de Sainte-Catherine.

Cartographie des traces historiques et des usages actuels sur la côte



N28

CHEMIN
DE FER
PARIS
LE HAVRE

QUARTIER
DU MONT
GARGAN

ENTRE DEUX
FORTS

QUARTIER
DU MONT
GARGAN

ANCIENNE ABBAYE
SAINTE-CATHERINE



D95

ANCIEN SITE
MILITAIRE



LA
CATHÉDRALE

ANCIEN FORT



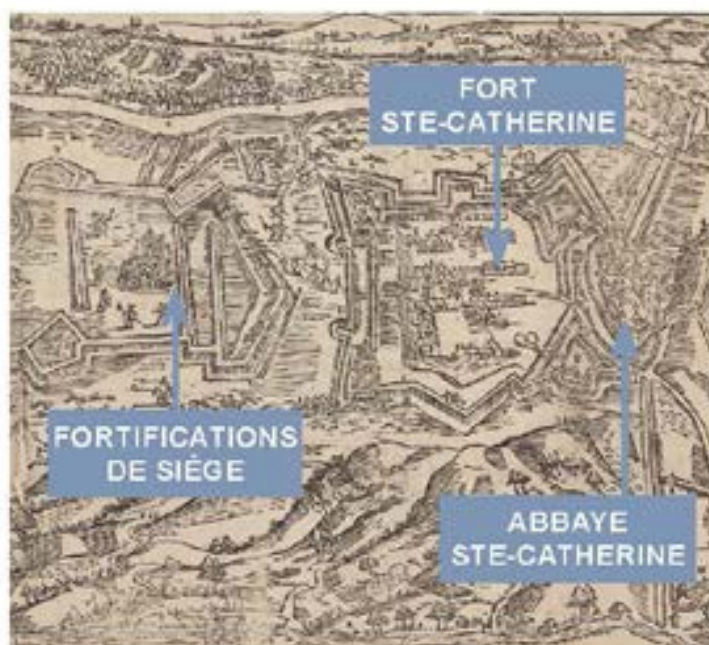
BOIS
BAGNÈRES

LA PLAINE

1
**DES OCCUPATIONS
ANCIENNES
À LA FIN DU XVI^{ÈME} SIÈCLE**



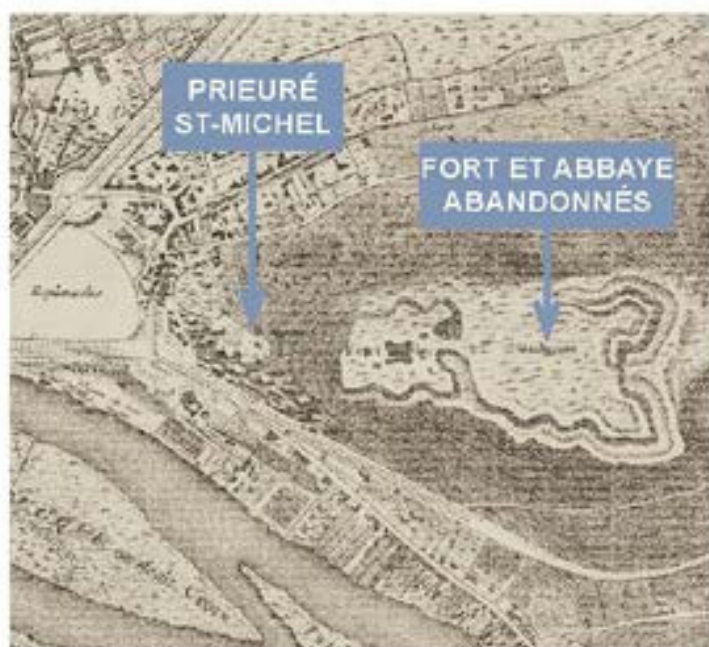
**LIEU STRATÉGIQUE
À L'ENTRÉE DE LA VILLE**



2
**DE LA FIN DU XVI^{ÈME} SIÈCLE
AU XVIII^{ÈME} SIÈCLE**



**ABANDON DE L'ABBAYE
ET DU FORT**



3
**FIN DU XIX^{ÈME} SIÈCLE,
DÉBUT DU XX^{ÈME} SIÈCLE**



**PROMENADE
ET PANORAMA SUR LA VILLE**



4
LA SECONDE GUERRE
MONDIALE



ZONE DE GUERRE



5
ANNÉES 1950-1980



TERRAIN DE JEU PELÉ



Compétition de motocross, photographie non datée probablement prise entre les deux bastions du Nouveau fort [Phot. fournie par Rouen métropole].

6
DES ANNÉES 2000
À 2024



BOIS DORMANT



VUE DEPUIS LE PARORAMA



Milieus ouverts et pelouses calcicoles à forte valeur environnementale sur les coteaux ensoleillés



L'ARRIVEE AU BELVEDERE HAUT



Milieus fermés et boisements sur la partie haute du site