

Les prochaines étapes...

On en est là!

ÉTAPE 1

Aujourd'hui - début mai 2018

Travaux de la rue du Champ des oiseaux

ÉTAPE 2

Mi-mai - octobre 2018

Travaux du parvis et de la rue Jeanne d'Arc côté Est

ÉTAPE 3

Durée estimée : 6 mois

Travaux du parvis et de la rue Jeanne d'Arc côté Ouest

ÉTAPES 4 ET 5

Durée estimée : 3 mois

Travaux de la rue Verte Nord (Est puis Ouest)

Comment s'informer ?

Ne perdez pas le fil ! Tout au long des travaux nous agissons pour vous tenir informés :

Dans vos boîtes aux lettres :

- des lettres d'information pour réaliser des points d'étapes
- des avis de travaux à chaque changement de situation des chantiers

Sur le terrain :

- des panneaux d'information dans la gare et sur les palissades de chantier
- vous pouvez également rencontrer le conducteur de travaux et poser directement vos questions lors de points infos chantier organisés les deuxièmes et quatrièmes jeudis de chaque mois à 10h, dans le hall de la gare (devant le panneau de présentation du projet), hors jours fériés. **Le premier point aura lieu le jeudi 24 mai.**

Sur internet :

<http://www.metropole-rouen-normandie.fr/amenagements-quartier-gare>

Par téléphone :

Numéro vert : Ma Métropole 0 800 021 021

Sur vos smartphones :

Citykomi, une application pour vous tenir informé(e)s en temps réel



AUJOURD'HUI



DEMAIN



Lettre d'information éditée par la Métropole Rouen Normandie • Directeur de publication : Dominique Randon • Conception - réalisation : eploum • Images : Agence Ukra



Lettre d'information #2

Printemps 2018

Réaménagement des abords de la gare SNCF



LES TRAVAUX COMMENCENT !

Le projet de réaménagement des abords de la gare de Rouen Rive Droite s'inscrit dans la continuité de plusieurs projets menés par la Métropole Rouen Normandie pour rendre son territoire plus accessible et agréable au quotidien.

En 2017, la participation des Rouennais à la consultation a permis de prendre en considération certaines attentes et de les intégrer au projet. Les aménagements à venir vont simplifier les parcours des différents utilisateurs (piétons, bus, voitures, vélos...) aux abords de la gare. Il s'agira également de rendre ces derniers plus évidents et confortables.

Aujourd'hui, les travaux commencent et se poursuivront pendant dix-huit mois. Ils se dérouleront en sept phases distinctes, élaborées de manière à perturber le moins possible la vie quotidienne des habitants et des usagers du quartier et à s'articuler avec les travaux de l'hôtel de Dieppe.

DÉCRYPTAGE - LE PHASAGE, QU'EST-CE QUE C'EST ?

Le phasage, c'est l'organisation des travaux dans le temps et l'espace, mise en œuvre pour perturber le moins possible votre quotidien !

Circulation des véhicules et des personnes aux abords des chantiers, déplacements des lignes de bus, parkings fermés, livraisons... sont autant de contraintes techniques qui poussent les chantiers à s'organiser en étapes.

Le phasage doit prendre en compte des besoins contraires : les riverains veulent du calme quand les ouvriers ont besoin de travailler. Parfois, il doit également composer avec de nouvelles contraintes comme une canalisation qui casse, les chantiers doivent s'adapter ! Le phasage est donc toujours susceptible d'évoluer, pour s'adapter à différentes situations et permettre à chacun de poursuivre ses activités en subissant un minimum de nuisances.

Pour toute question sur le projet, utilisez l'adresse dédiée suivante :









abords-gare-rouen@metropole-rouen-normandie.fr

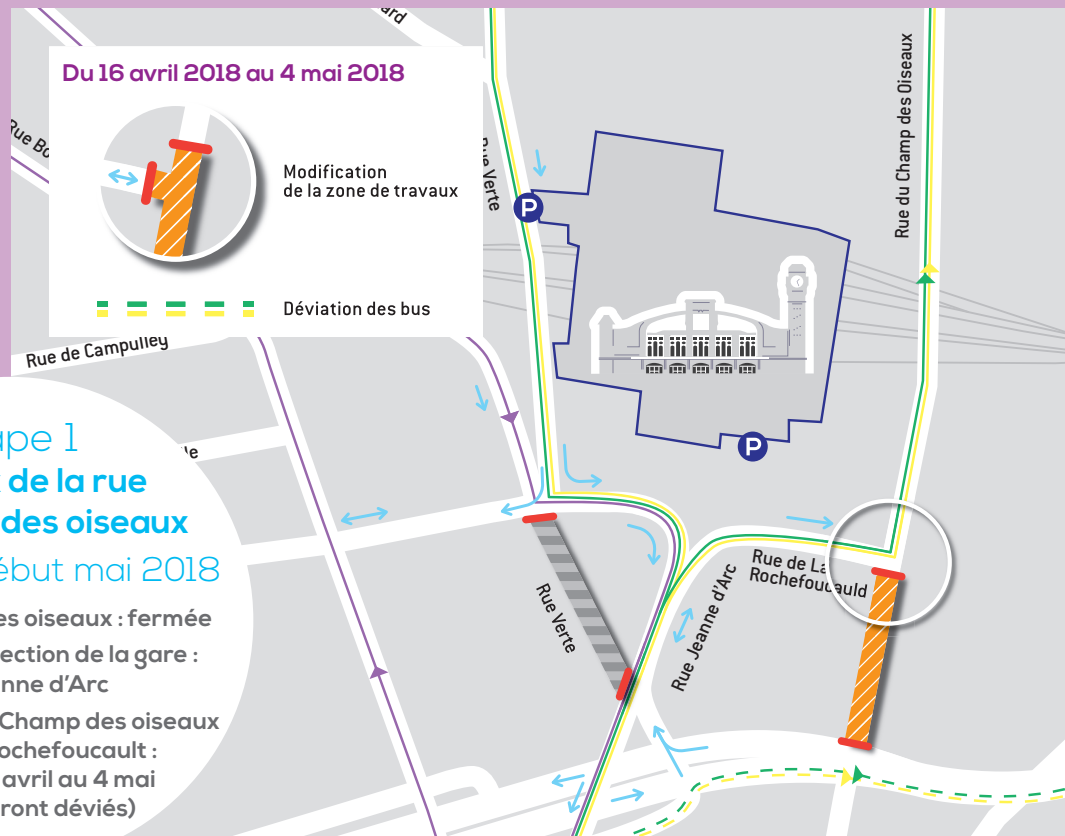


Ce projet est financé par



www.metropole-rouen-normandie.fr/amenagements-quartier-gare

-  Par ici les voitures
-  C'est fermé !
-  Le chantier de réaménagement du parvis, c'est ici !
-  Les autres chantiers pour améliorer le cadre de vie
-  Entrées et sorties du parking
-  Le bus 8 passe par là
-  Le bus 11 passe par là
-  Le bus F2 passe par là



Pendant les travaux, les accès aux habitations et aux commerces seront maintenus.

Étape 2
Travaux du parvis Est de la gare et du côté Est de la rue Jeanne d'Arc
 Mi-mai - octobre 2018

Rue de la Rochefoucauld : fermée
 Rue Jeanne d'Arc : circulation à sens unique côté Ouest

P Retrouvez le détail des accès au parking de la gare et aux places de stationnement du quartier sur notre site internet.



TRAVAUX D'ACCOMPAGNEMENT : ÉTAPES A, B ET C

Des bus plus rapides avec une fréquence améliorée, c'est l'un des objectifs de la Métropole avec le projet de réaménagement de la gare et de ses abords. Pour ce faire, le tracé de la ligne F2 dans le sens descendant sera modifié. À l'avenir, le trajet du carrefour Saint-Maur / Maladrerie jusqu'à la place Tissot s'effectuera par les rues Bouquet et Pouchet, et non plus par la rue de la Maladrerie. Ce changement va générer quelques adaptations sur nos carrefours, et donc quelques travaux annexes, pour améliorer votre quotidien. Ces aménagements seront organisés en trois étapes et auront lieu en parallèle des travaux de réaménagement du parvis de la gare et de ses abords.

