

Etude préalable à l'élaboration du zonage d'assainissement eaux usées  
des communes de la Métropole Rouen Normandie

## IDENTIFICATION

Type	Référence	Intitulé	Destinataire	Nb pages
Rapport	Etude préalable à l'élaboration du zonage d'assainissement eaux usées des communes de la Métropole Rouen Normandie	Etude préalable au zonage d'assainissement EU de la commune de la Neuville-Chant d'Oisel	MRN	59

## DIFFUSION

ORGANISME / SOCIETE	NOMBRE EXEMPLAIRE	NOM	DATE D'ENVOI
MRN (Direction de l'Assainissement de Rouen)	1	Mme FOURNIS	Février 2019

## CONTRIBUTION

EGIS EAU
----------

## REVISIONS

Rév.	Date	Rédacteur	Visa	Date	Vérificateur	Visa	Date	Approbateur	Visa
0	Février 2019	Savinien LEMASSON			Nicolas CARPENTIER			Nicolas CARPENTIER	

Etude préalable à l'élaboration du zonage d'assainissement eaux usées  
des communes de la Métropole Rouen Normandie

## SOMMAIRE

<b>1. PRESENTATION GENERALE DE L'AIRE D'ETUDE</b>	<b>4</b>
1.1. CONTEXTE GEOGRAPHIQUE ET COMMUNAL	4
1.2. CONTEXTE GEOLOGIQUE	7
1.3. CONTEXTE HYDROGEOLOGIQUE	9
1.4. MILIEU RECEPTEUR	9
1.5. CONTRAINTES ENVIRONNEMENTALES ET HUMAINES	12
<b>2. CONTEXTE DEMOGRAPHIQUE ET URBANISTIQUE</b>	<b>19</b>
2.1. ALIMENTATION ET DISTRIBUTION D'EAU POTABLE	19
2.2. DEMOGRAPHIE DE L'AIRE D'ETUDE	20
2.3. PARC DE LOGEMENTS DE L'AIRE D'ETUDE	21
2.4. DOCUMENT D'URBANISME ET PERSPECTIVES D'URBANISATION	21
2.5. REJETS NON DOMESTIQUES	22
<b>3. PHASE 1 : ETUDE DE L'EXISTANT</b>	<b>23</b>
3.1. ETUDE DE L'HABITAT	24
3.2. EXAMEN DES CONTRAINTES D'HABITAT	25
3.3. ETUDE PEDOLOGIQUE	31
3.4. ETUDE DE L'ASSAINISSEMENT EXISTANT	34

Etude préalable à l'élaboration du zonage d'assainissement eaux usées  
des communes de la Métropole Rouen Normandie

<b>4.</b>	<b>PHASE 2 : ETUDE TECHNIQUE ET FINANCIERE</b>	<b>35</b>
<b>4.1.</b>	<b>PREAMBULE</b>	<b>35</b>
<b>4.2.</b>	<b>ETUDE DE COUTS</b>	<b>36</b>
<b>5.</b>	<b>CONCLUSION</b>	<b>49</b>

Etude préalable à l'élaboration du zonage d'assainissement eaux usées  
des communes de la Métropole Rouen Normandie

## 1. PRESENTATION GENERALE DE L'AIRE D'ETUDE

---

### 1.1. CONTEXTE GEOGRAPHIQUE ET COMMUNAL

---

La commune de la Neuville-Chant-d'Oisel est située à 15 km au sud-est de la commune de Rouen.

Le territoire communal compte 862 logements (recensement 2015). Sur ces logements, on compte :

- 47 logements assainis sur le mode non collectif ;
- 815 logements assainis sur le mode collectif.

Ainsi, 94,5 % des logements ou établissements communaux sont desservis par l'assainissement collectif. La part des logements assainis sur le mode collectif est donc **importante**.

Les logements en assainissement non collectif sont situés sur 14 secteurs disséminés sur tout le territoire communal présentés dans le tableau suivant :

**Tableau 1 : Secteurs en assainissement non collectif**

Identifiant	Secteur		Nombre d'habitations	Remarque
	Adresse	Situation sur la commune		
1	la Bergerie	Nord-ouest	1	
2	Route de la Lande	Nord	3	
3	Route de Mesnil Raoul	Nord	1	
4	la Vente Pouchet	Nord	7	
5	la Cuette	Est	3	
6	Rue des Andelys (D 138)	Ouest	1	Château
7	Rue des Andelys (D 138)	Ouest	1	
8	Chant-d'Oisel	Ouest	15	
9	Rue de la Cote à l'Ane	Sud-est	6	
10	la Chaussée	Sud-est	4	
11	Rue de la Sente aux Loups	Sud-est	1	
12	Rue des Jardins	Sud-est	1	

Etude préalable à l'élaboration du zonage d'assainissement eaux usées  
des communes de la Métropole Rouen Normandie

13	Rue des Andelys (D 138)	Sud-est	1	Château Anquetil
14	l'Etoquey	Sud-est	2	

Total	47
-------	----

Le territoire communal de la Neuville-Chant-d'Oisel couvre une superficie de 21.8 km<sup>2</sup> pour une population d'estimée à **2 242 habitants en 2015**, ce qui représente une densité de **103 habitants/km<sup>2</sup>**.

Etude préalable à l'élaboration du zonage d'assainissement eaux usées  
des communes de la Métropole Rouen Normandie



Etude préalable à l'élaboration du zonage d'assainissement eaux usées  
des communes de la Métropole Rouen Normandie

## 1.2. CONTEXTE GEOLOGIQUE

---

**A l'échelle de l'aire d'étude**, le substrat géologique est constitué de la craie des formations du Secondaire. Les formations crayeuses affleurent localement sur les pentes et dans les vallées de l'Austreberthe, du Cailly et de l'Aubette, au sein desquelles les alluvions, plus ou moins graveleuses, constituent les formations superficielles.

La couverture des plateaux est constituée d'argiles à silex issues de l'altération superficielle de la craie. En surface, la couche épaisse de limons, d'origine éolienne et non hydromorphe peut atteindre jusqu'à 10 mètres d'épaisseur.

**A l'échelle de la commune de la Neuville-Chant d'Oisel**, plusieurs formations ont été identifiées. Le descriptif de ces formations est présenté ci-dessous :

### **Formations superficielles :**

- **Limon des plateaux (LP)** : c'est un dépôt argilo-sableux de couleur brune à jaunâtre qui couvre la surface de plateaux ;
- **Limons de comblement des fonds de vallées sèches (LV)** : il s'agit d'une formation meuble qui tapisse le fond des vallées sèches et qui provient de la destruction des formations voisines. L'épaisseur de ces limons n'excède jamais quelques mètres ;
- **Alluvions anciennes (Fy)** : plusieurs niveaux de terrasses quaternaires ont été mis en évidence tout au long de la vallée de la Seine et en particulier dans les différents méandres. La notation **Fya** a été affectée à tous les dépôts pouvant être rapportés à des terrasses de la Seine et situées à des niveaux supérieurs à 55 m au-dessus de l'étiage ;
- **Formations à silex (RS)** : c'est un résidu de décalcification de la craie, composé d'une argile rouge, grise ou brune, très collante pour une certaine teneur en eau et renfermant de très nombreux silex ;

### **Formations géologiques :**

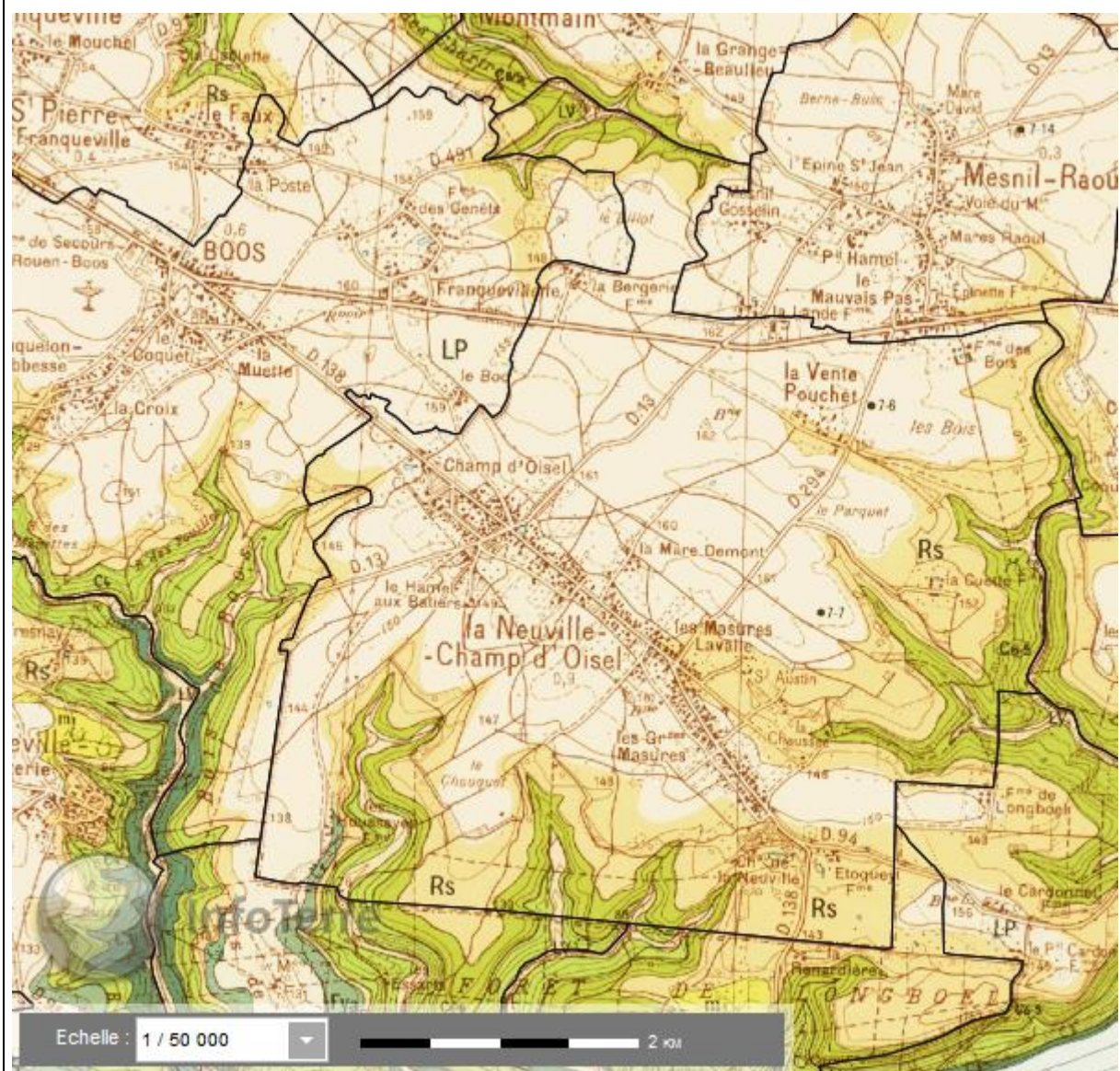
- **Craie blanche à silex du Campanien-Santonien (C<sub>5-6</sub>)** : craie blanche, assez tendre, traçante, gélive. La puissance de cette formation est de 30 à 40 m près de Le Houlme ;
- **Craie blanche à silex du Coniacien (C<sub>4</sub>)** : il s'agit d'une craie dure, jaunâtre ou grisâtre, parfois sableuse. Cette craie se présente en bancs épais, bien homogènes et cette qualité, jointe à sa dureté fait qu'elle a été activement exploitée comme pierre de taille et comme matériau d'endiguement de la Seine. La puissance de cette formation est, localement, de l'ordre de 65 à 70 m.

L'extrait de la carte géologique, présentée ci-après, nous montre la répartition des différentes formations présentes sur la commune de la Neuville-Chant-d'Oisel :



Etude préalable à l'élaboration du zonage d'assainissement eaux usées  
des communes de la Métropole Rouen Normandie

Extrait du site [www.infoterre.brgm.fr](http://www.infoterre.brgm.fr)





Etude préalable à l'élaboration du zonage d'assainissement eaux usées  
des communes de la Métropole Rouen Normandie

### 1.3. CONTEXTE HYDROGEOLOGIQUE

---

**La craie poreuse et fissurée des formations du Secondaire constitue l'aquifère majeur de l'aire d'étude.**

La craie est le siège d'une importante circulation dans les diaclases, localisée sous les vallées, drainées ou non, et qui constitue **un véritable réseau hydrographique souterrain se raccordant avec la nappe des alluvions.**

La nappe est soumise à un régime libre en dehors des vallées. La craie est un milieu à double porosité d'interstices et de fissures. Ces dernières se développent dans les vallons et vallées qui représentent des zones préférentielles pour le captage des eaux souterraines.

L'écoulement principal de la nappe s'effectue selon l'axe des vallées de l'Austreberthe, du Cailly ou de l'Aubette qui drainent la nappe.

### 1.4. MILIEU RECEPTEUR

---

On distingue sur le territoire communal quatre (4) secteurs topographiques distincts :

- Au centre, le territoire est constitué d'un plateau dont la topographie est plane ;
- Au sud, la pente générale du territoire est dirigée vers le sud
- À l'ouest, la pente générale du territoire est dirigée vers le sud-est ;
- Au nord, la pente générale du territoire est dirigée vers le nord-ouest.

Sur le plateau sur lequel il n'existe pas de réseau hydrographique pérenne.

Au sud, les eaux de ruissellement sont collectées par des thalwegs dont les exutoires, après avoir traversé les communes de Pîtres et de Romilly-sur-Andelle, se jettent dans l'Andelle

A l'ouest, les eaux de ruissellement sont collectées par des thalwegs dont les exutoires, après avoir traversé les communes de Pont-Saint-Pierre et Radepont, se jettent également dans l'Andelle.

Au nord, les eaux de ruissellement sont collectées par un thalweg dont l'exutoire, après avoir traversé la commune de Montmain, puis d'Epinay, se jette dans la Ravine en amont de l'Aubette.

Enfin, rappelons que la commune de la Neuville-Chant d'Oisel traite ses effluents sur la station d'épuration située au sud-ouest du bourg.

Etude préalable à l'élaboration du zonage d'assainissement eaux usées  
des communes de la Métropole Rouen Normandie

#### **1.4.1. Données générales**

---

Comme dans tous les secteurs crayeux du Nord-Ouest du bassin parisien, les cours d'eau pérennes sont rares. Le principal réseau hydrographique est celui de **la Seine** et de ses affluents, notamment le Robec et l'Aubette pour le secteur concerné. Les affluents de deuxième catégorie sont exceptionnels.

Le réseau hydrographique est complété par une multitude de vallées sèches qui sillonnent les plateaux et leur donnent une morphologie particulière.

Alors que les vallées humides ont une direction générale Nord-Sud sur leur grande longueur, les vallées sèches s'orientent autour de la direction Est-Ouest. Cette orientation générale sur l'ensemble du département a donné une dissymétrie caractéristique des versants : les versants regardant au Nord à pente douce sont recouverts de colluvions et les versants tournés vers le Sud sont abrupts avec des affleurements de craie.

En vallée humide, la morphologie est marquée par des phénomènes liés à l'érosion et la sédimentation fluviale.

#### **1.4.2. L'Aubette**

---

L'Aubette prend sa source à Saint-Aubin-Epinay, traverse les communes de Saint-Léger-du-Bourg-Denis, Darnétal et Rouen et longe le Robec pour se jeter dans la Seine à Rouen, en rive droite.

Le linéaire total de l'Aubette est de **7.9 kilomètres**. L'Aubette et le Robec, rivières issues de la nappe de la craie (avec un débit soutenu tout au long de l'année), drainent **un bassin versant de 150 km<sup>2</sup>**.

Etude préalable à l'élaboration du zonage d'assainissement eaux usées  
des communes de la Métropole Rouen Normandie



Au XIX<sup>e</sup> siècle, l'Aubette et le Robec alimentaient une centaine de moulins, filatures, papeteries, imprimeries, etc. On considérait alors que le Robec était un affluent de l'Aubette, ce qui donnait à cette rivière un cours de 14 km.

Sur la commune de Darnétal, il existait un endroit où les deux rivières se trouvaient à 50 mètres l'une de l'autre : un point de passage fut créé, que l'on appelle « le choc », situé rue des Petites-Eaux, ce qui permettait de curer les rivières en envoyant les eaux de l'une vers l'autre et vice-versa.

Le Robec canalisé coule plus haut que l'Aubette, qui coule vraiment au fond de la vallée.

### **1.4.3. L'Andelle**

---

L'Andelle prend sa source dans le département de la Seine-Maritime, dans le pays de Bray, à Serqueux à une altitude de 149 mètres.

Après avoir parcouru 56,8 kilomètres, elle conflue avec la Seine sur la commune de Pîtres à une altitude de 5 mètres.

Son bassin hydrographique est relativement étendu. Sa surface est estimée à **740 km<sup>2</sup>**.

Etude préalable à l'élaboration du zonage d'assainissement eaux usées  
des communes de la Métropole Rouen Normandie

## **1.5. CONTRAINTES ENVIRONNEMENTALES ET HUMAINES**

---

### **1.5.1. ZNIEFF**

---

Les ZNIEFF sont des **Zones Naturelles d'Intérêt Ecologique Floristique et Faunistique**. Leur recensement a été initié par le Ministère de l'Environnement en 1982 ; celles-ci sont de **deux types** :

- **Les ZNIEFF DE TYPE I**, caractérisées par leur intérêt biologique remarquable ;
- **Les ZNIEFF DE TYPE II**, grands ensembles naturels riches et peu modifiés aux potentialités biologiques importantes.

L'inventaire de la flore et de la faune de ces zones est une base de connaissances utile pour améliorer la prise en compte de l'espace naturel. Réalisé par des spécialistes et actualisé en permanence, il est disponible dans chaque région à la DREAL (Direction Régionale de l'Environnement, de l'Aménagement et du Logement).

**Les propositions de gestion des sites liés aux ZNIEFF**, qui ne sont que des propositions, n'ont **pas de caractère contraignant quant à l'usage des eaux superficielles.**

Etude préalable à l'élaboration du zonage d'assainissement eaux usées  
des communes de la Métropole Rouen Normandie

Les principales caractéristiques des ZNIEFF présentes sur le territoire communal de la Neuville-Chant d'Oisel sont résumées dans le Tableau 2, ci-après.

**Tableau 2 : Présentation des ZNIEFF existantes sur le territoire communal de la Neuville-Chant d'Oisel**

Nom de la ZNIEFF	N°	Aire	Intérêt de la zone
ZNIEFF de type I			
La Grande Vallée, le Vallon des 7 Acres	83 030 005	108 ha	<i>Fonction de protection du milieu physique Rôle naturel de protection contre l'érosion des sols Fonction d'habitat pour les populations animales ou végétales</i>
Le Bois des Pîtres	83 030 001	306 ha	<i>Fonction de régulation hydraulique Ralentissement du ruissellement Fonctions de protection du milieu physique Rôle naturel de protection contre l'érosion des sols Fonction d'habitat pour les populations animales ou végétales Zone particulière d'alimentation Zone particulière liée à la reproduction</i>
ZNIEFF de type II			
La Forêt de Longboel, le Bois des Essarts	8 303	3 088 ha	<i>Fonction de protection du milieu physique Rôle naturel de protection contre l'érosion des sols Fonction d'habitat pour les populations animales et végétales Corridor écologique, zones de passages zones d'échanges</i>
La Vallée de l'Aubette	8 518	1 963 ha	<i>Fonctions de régulation hydraulique Ralentissement du ruissellement Fonctions de protection du milieu physique Rôle naturel de protection contre l'érosion des sols Fonction d'habitat pour les populations animales ou végétales Corridor écologique, zone de passages, zone d'échanges</i>

Source données : fiche de l'INPN (Inventaire National du Patrimoine Naturel) disponible sur le site [www.inpn.mnhn.fr](http://www.inpn.mnhn.fr).



Etude préalable à l'élaboration du zonage d'assainissement eaux usées  
des communes de la Métropole Rouen Normandie

L'extension géographique des ZNIEFF de Type 1 et 2 présentes à l'échelle du territoire communal de la Neuville-Chant d'Oisel est figurée ci-après :



Etude préalable à l'élaboration du zonage d'assainissement eaux usées  
des communes de la Métropole Rouen Normandie

Légende :

-  ZNIEFF type I, première génération
-  ZNIEFF type I, deuxième génération

### 1.5.2. Sites Natura 2000

Le réseau Natura 2000 est un réseau européen des sites naturels élaboré à partir des directives « Habitats » et « Oiseaux » ; il définit des **Zones de Protection Spéciale** (ZPS : directive Oiseaux) et des **Zones Spéciales de Conservation** (ZSC : directive Habitat).

Dans ces sites, il appartient aux Etats membres de mettre en place des plans de gestion et des mesures de protection appropriées. **Tout projet susceptible de porter atteinte aux habitats et aux espèces pour lesquels ils ont été désignés, doit faire l'objet d'une attention particulière.**

A l'échelle de la commune de la Neuville-Chant d'Oisel, **on ne recense pas de site Natura 2000.**

Source données portail internet: [www.geoportail.gouv.fr](http://www.geoportail.gouv.fr).

### 1.5.3. Zones d'Importance pour la Conservation des Oiseaux

Le territoire communal est **en dehors d'une Zone Importante pour la Conservation des Oiseaux (ZICO).**

Source données : portail internet [www.geoportail.gouv.fr](http://www.geoportail.gouv.fr).

### 1.5.4. Parc Naturel Régional

Le Parc Naturel Régional (PNR) des **Boucles de la Seine Normande (PNR n°00010, décret du 04/04/2001)** s'étend sur une superficie de 80.370 ha.

**Intérêt de la zone** : le territoire du Parc couvre des milieux naturels diversifiés de grand intérêt :

- L'ensemble des zones humides de haute valeur patrimoniale de la vallée de la Seine (estuaires, tourbières du marais Vernier et d'Heurteauville, marais alluvionnaires) ;
- De grandes forêts comme celles de Brotonne, du Trait, de Maulévrier ;

Etude préalable à l'élaboration du zonage d'assainissement eaux usées  
des communes de la Métropole Rouen Normandie

- Des coteaux calcaires comme à Hénouville et Saint-Samson-la-Roque.

A côté de ces milieux remarquables, il comprend également des milieux ruraux, répartis entre la vallée de la Seine, le Pays de Caux et le Roumois, mais aussi des pôles urbains avec des zones d'activités comme à Yainville, Pont-Audemer, Routot.

Le territoire de la commune de la Neuville-Chant d'Oisel **est en dehors du PNR des boucles de la Seine Normande**.

Source données : portail internet [www.geoportail.gouv.fr](http://www.geoportail.gouv.fr).

#### **1.5.5. Réserve naturelle**

---

Les réserves naturelles sont constituées des réserves naturelles régionales et nationales.

Le territoire communal se trouve **en dehors de toute Réserve Naturelle (RN)**.

Source données : portail internet [www.geoportail.gouv.fr](http://www.geoportail.gouv.fr).

#### **1.5.6. Arrêté de Protection de Biotope**

---

Le territoire communal **n'est pas concerné par un Arrêté de Protection de Biotope (APB)**.

Source données : portail internet [www.geoportail.gouv.fr](http://www.geoportail.gouv.fr).

#### **1.5.7. Sites inscrits / classés**

---

Les sites et les paysages protégés sont des espaces de valeur patrimoniale d'intérêt national pour lesquels différentes mesures de protection ont été prises. Il s'agit de grands paysages naturels, de sites pittoresques, historiques et d'ensembles urbains ou ruraux de grande qualité architecturale. Il existe deux niveaux de protection : le **classement** et l'**inscription**.

Le **classement** est une **protection rigoureuse** destinée à préserver les sites les plus prestigieux. Un site classé doit être conservé en l'état et les aménagements et constructions ne peuvent y être autorisés qu'à titre exceptionnel, sous réserve d'être convenablement intégrés au site ;



Etude préalable à l'élaboration du zonage d'assainissement eaux usées  
des communes de la Métropole Rouen Normandie

L'**inscription** concerne des sites dont la qualité paysagère justifie que l'**Etat en surveillance l'évolution** sans pour autant assortir cette surveillance de contraintes fortes (uniquement obligation de déclarer tous types de travaux).

A l'échelle de la commune de la Neuville-Chant d'Oisel, **il n'existe aucun site classé ni inscrit.**

Sources données : portail internet [www.application.developpement-durable.gouv.fr](http://www.application.developpement-durable.gouv.fr) (portail de la DREAL 76)

### **1.5.8. Risque inondation**

---

Le risque inondation résulte de la combinaison de trois (3) phénomènes :

- Le ruissellement ;
- La submersion ;
- La remontée de nappe phréatique.

Les phénomènes de ruissellement sont observables essentiellement au printemps ou en été (période de plus forte probabilité des orages violents).

Une inondation peut aussi être causée par la submersion plus ou moins rapide d'une zone avec des hauteurs d'eau variables. La submersion est due à une augmentation du débit d'un cours d'eau provoquée par des pluies importantes et durables ou des pluies violentes et courtes.

Enfin, l'inondation peut être causée par une remontée des nappes d'eaux souterraines.

**Située dans le bassin versant de l'Aubette et du Robec, la commune de la Neuville-Chant d'Oisel est concernée par des risques inondation liées au ruissellement des eaux pluviales** (extrait annexe à l'arrêté préfectoral n° 2009-258 de 2009).

Source données : portail internet [www.seine-maritime.gouv.fr](http://www.seine-maritime.gouv.fr).

Etude préalable à l'élaboration du zonage d'assainissement eaux usées  
des communes de la Métropole Rouen Normandie

### **1.5.9. Cavités souterraines**

---

La consultation de l'inventaire des cavités souterraines connues à l'échelle de la zone d'étude a été effectuée à partir de la principale source d'information existante dans le domaine, le portail internet du Ministère de l'Environnement [www.georisques.gouv.fr](http://www.georisques.gouv.fr).

Pour information, le site internet susmentionné reprend les informations relatives à tous les types de cavités souterraines existantes, à savoir :

- Caves ;
- Carrières ;
- Naturelles ;
- Indéterminée ;
- Galerie ;
- Ouvrage civil ;
- Ouvrage militaire,
- Puits ;
- Souterrain.

En outre, il faut préciser que l'inventaire est actuellement en cours de réalisation par le BRGM sur le département de Seine-Maritime. Les informations présentées ci-dessous sont donc susceptibles d'évoluer.

La consultation de cette source d'information a permis de mettre en évidence la présence de trente-six **(36) cavités souterraines** sur la commune de la Neuville-Chant-d'Oisel.

***Par mesure de sécurité, il est interdit de construire dans un rayon de 60 m autour de ces cavités (et 35 m pour les cailloutières, argilières et exploitations à ciel ouvert) qui constituent par ailleurs des points de vulnérabilité de l'aquifère.***

Etude préalable à l'élaboration du zonage d'assainissement eaux usées  
des communes de la Métropole Rouen Normandie

## **2. CONTEXTE DEMOGRAPHIQUE ET URBANISTIQUE**

---

### **2.1. ALIMENTATION ET DISTRIBUTION D'EAU POTABLE**

---

#### **2.1.1. Alimentation en eau potable de l'aire d'étude**

---

L'alimentation en eau potable de la commune de la Neuville-Chant d'Oisel est assurée par la MRN.

La production et l'alimentation en eau potable sont assurées en régie directe.

#### **2.1.2. Consommations à l'échelle communale**

---

Il n'existe pas de gros consommateurs actuellement non desservis par l'assainissement collectif sur la commune.

#### **2.1.3. Captages d'eau potable et périmètres de protection**

---

Le territoire communal n'est pas concerné par un périmètre de protection de captage eau potable.

Source données : portail internet [www.arshn-perimetre-de-protection.fr](http://www.arshn-perimetre-de-protection.fr).

Etude préalable à l'élaboration du zonage d'assainissement eaux usées  
des communes de la Métropole Rouen Normandie

## 2.2. DEMOGRAPHIE DE L'AIRE D'ETUDE

---

### 2.2.1. Données

---

Les principales données des recensements menés par l'INSEE depuis 1990 sont présentées dans le Tableau 3, ci-dessous.

**Tableau 3 : Données démographiques (Source : INSEE)**

Commune	Population en 1990	Population en 1999	Population en 2010	Population en 2015	Variation annuelle moyenne de la population (1990 - 2015)		
					1990 - 1999	1999 - 2010	2010 - 2015
la Neuville-Chant- d'Oisel	1 691	1 751	2 093	2 242	0.40%	1.20%	3.10%

### 2.2.2. Précisions sur les données présentées

---

Avant de commenter dans le détail les chiffres présentés ci-dessus, quelques précisions s'avèrent indispensables.

En premier lieu, il faut préciser que les chiffres de la population sont extraits du site internet de l'INSEE.

Ensuite, il faut préciser que **les pourcentages relatifs à l'évolution de population de la commune** sont des **valeurs annuelles moyennes**. Ces valeurs, contrairement à des valeurs en pourcentage portant sur une période complète, permettent une comparaison de période à période.

### 2.2.3. Commentaires

---

A l'échelle de la période considérée (1990-2015, 25 ans), la population n'a cessé de croître. Elle est passée de 1 691 à 2 242 habitants

Cela représente une hausse de population de 25 % sur 25 ans ce qui est très significatif.

Note de calcul :  $(2\,242 - 1\,691) / 2\,242 = 0,25$ .

**Il faut préciser que l'évolution du solde migratoire et, parallèlement, les perspectives d'urbanisation propres à la commune de la Neuville-Chant d'Oisel, seront prises en**

---

Etude préalable à l'élaboration du zonage d'assainissement eaux usées  
des communes de la Métropole Rouen Normandie

**considération au cas par cas dans le cadre du volet technico-financier de la présente étude (phase 2).**

### **2.3. PARC DE LOGEMENTS DE L'AIRE D'ETUDE**

Le Tableau 4, ci-dessous, recense le nombre de logements, la part des résidences principales ainsi que le taux d'occupation relatif à la commune de la Neuville-Chant d'Oisel :

**Tableau 4: Parc de logements et taux d'occupation (Source : INSEE)**

Commune	Année de référence	Nombre total de logements	Nombre de résidences principales	Nombre de résidences secondaires / occasionnels	Nombre de logements vacants	Taux d'occupation par habitation principale
la Neuville-Chant-d'Oisel	<b>2015</b>	862	818	4	40	2.74

Sur la base des données INSEE, le nombre total de logements est de 818 en 2015.

Le parc de logements communal est **très majoritairement** composé de **résidences principales (95 %)**.

Enfin, le taux d'occupation par habitation principale (**2.7 habitants / logement**) se situe dans la moyenne haute des valeurs généralement observées en Haute-Normandie, en général comprises entre 2.3 et 2.8 habitants / logement.

### **2.4. DOCUMENT D'URBANISME ET PERSPECTIVES D'URBANISATION**

La commune dispose d'un Plan Local d'Urbanisme (PLU) approuvé en mars 2014.

**L'étude de zonage devra être annexée au PLU lorsque celle-ci aura été approuvée après enquête publique.**

Source données : portail internet [www.laneuvillechantd'oisel.fr](http://www.laneuvillechantd'oisel.fr) (site Mairie).

Etude préalable à l'élaboration du zonage d'assainissement eaux usées  
des communes de la Métropole Rouen Normandie

## **2.5. REJETS NON DOMESTIQUES**

---

Il n'existe pas de rejets non domestiques pour les logements et établissements en assainissement non collectif sur la commune de la Neuville-Chant d'Oisel.

Etude préalable à l'élaboration du zonage d'assainissement eaux usées  
des communes de la Métropole Rouen Normandie

### 3. PHASE 1 : ETUDE DE L'EXISTANT

---

Les investigations menées sur le terrain pour la partie phase 1 de l'étude nous ont permis de dresser un premier **état des lieux** sur la commune de la Neuville-Chant d'Oisel.

Ce premier bilan décrit l'ensemble des contraintes liées à la **densité d'habitat** et au **milieu physique** pour apprécier la faisabilité des différents projets d'assainissement.

Il convient donc de résumer ces données qui conditionnent l'orientation de l'étude technico-financière (phase 2).

Etude préalable à l'élaboration du zonage d'assainissement eaux usées  
des communes de la Métropole Rouen Normandie

### 3.1. ETUDE DE L'HABITAT

#### 3.1.1. Répartition des logements et établissements par secteur

La répartition géographique des logements et établissements en assainissement non collectif figure dans le Tableau 5, ci-dessous.

**Tableau 5 : Répartition des logements et établissements par secteur géographique**

Secteur			Nombre d'habitations	Remarque
Identifiant	Adresse	Situation sur la commune		
1	la Bergerie	Nord-ouest	1	
2	Route de la Lande	Nord	3	
3	Route de Mesnil Raoul	Nord	1	
4	la Vente Pouchet	Nord	7	
5	la Cuette	Est	3	
6	Rue des Andelys (D 138)	Ouest	1	Château
7	Rue des Andelys (D 138)	Ouest	1	
8	Chant-d'Oisel	Ouest	15	
9	Rue de la Cote à l'Ane	Sud-est	6	
10	la Chaussée	Sud-est	4	
11	Rue de la Sente aux Loups	Sud-est	1	
12	Rue des Jardins	Sud-est	1	
13	Rue des Andelys (D 138)	Sud-est	1	Château Anquetil
14	l'Etoquey	Sud-est	2	

Total	47
-------	----

La commune de la Neuville-Chant d'Oisel compte donc 47 **logements** actuellement non desservis par le réseau d'assainissement collectif communal, répartis sur 14 secteurs distincts.

**Remarque importante** : Il est à noter que chaque logement et établissement identifié sur le terrain peut être repéré sur la carte diagnostic (dénommée « carte des contraintes parcellaires de l'habitat et carte pédologique »), jointe au présent rapport.



Etude préalable à l'élaboration du zonage d'assainissement eaux usées  
des communes de la Métropole Rouen Normandie

## **3.2. EXAMEN DES CONTRAINTES D'HABITAT**

### **3.2.1. Rappel méthodologique**

---

En préambule de la présentation des résultats relatifs à l'étude de l'habitat, il nous semble intéressant de présenter sommairement la méthodologie de cet aspect particulier de l'étude menée sur le terrain et qui a pour vocation principale la définition des contraintes pour la mise en place de l'assainissement non collectif applicable à chaque propriété.

En effet, pour mieux appréhender – de manière générale – la **structure de l'habitat**, nous procédons à l'**examen visuel de chaque habitation depuis le domaine public**. Cette investigation permet également d'apprécier le degré de difficulté des interventions sur les parcelles privées.

Ce degré, nommé « coefficient Spécifique de Difficulté » (C.S.D.) prend en considération les contraintes suivantes :

- La **surface disponible** pour la réalisation de la filière de traitement ;
- L'accessibilité des parcelles pour la réalisation des travaux et le passage des engins ;
- L'aménagement des terrains (aménagement paysager ou bâti divers) ;
- La pente.

Rappelons qu'**une surface réellement disponible d'au moins de 200 m<sup>2</sup>** et d'un seul tenant est généralement requise pour l'installation des filières de traitement classiques, en respectant les distances d'éloignement suivantes :

- 5 m de la maison ;
- 3 m des limites de propriété ;
- 3 m des arbres ;
- 35 m des puits.

**Le critère d'aménagement** concerne aussi bien les **aménagements végétaux** (arbres ou arbustes) qui nécessitent l'éloignement du système d'épandage que les **surfaces imperméabilisées** (dalles bétonnées, allées bitumées, escaliers, parcelles en terrasse, etc.) qui interfèrent sur les travaux à réaliser.

**Ces différentes contraintes peuvent ajouter des plus-values quelquefois importantes au prix moyen des travaux entrepris sur le domaine privé.**

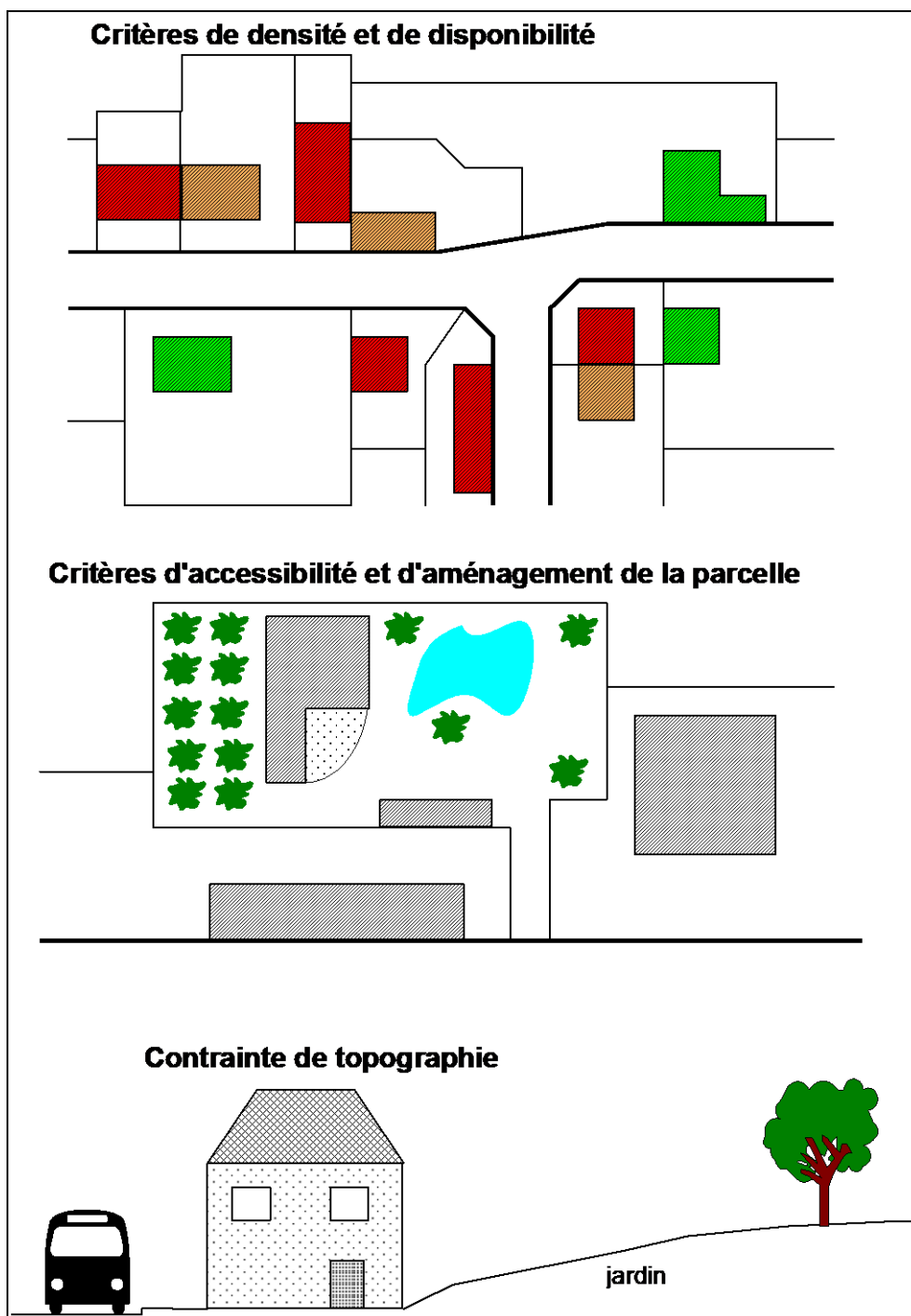
Ces critères permettent de définir approximativement la majoration des coûts d'installation des filières de traitement à mettre en place, afin de permettre à la Collectivité d'évaluer

---

Etude préalable à l'élaboration du zonage d'assainissement eaux usées  
des communes de la Métropole Rouen Normandie

globalement le coût des différentes solutions d'assainissement, préalablement à toute prise de décision.

Figure 1 : Illustrations des principales contraintes d'habitat



Etude préalable à l'élaboration du zonage d'assainissement eaux usées  
des communes de la Métropole Rouen Normandie

Dans le cadre de cette étude, il faut rappeler que **quatre paramètres principaux** ont été pris en considération **dans le cadre de l'examen visuel de l'habitat** :

- Le 1<sup>er</sup> paramètre est la **taille de la parcelle**, à laquelle nous avons affecté pour toute unité un facteur allant de 0 à 2, 0 correspondant à l'absence de contrainte, 1 illustrant une contrainte moyenne et 2 étant affecté aux habitations ayant des parcelles insuffisantes pour la pratique de l'assainissement non collectif ;
- Le 2<sup>nd</sup> paramètre est le **critère d'aménagement** ; celui-ci prend en compte la répartition, la densité et le type d'aménagement identifié ;
- Les 3<sup>èmes</sup> et 4<sup>èmes</sup> paramètres sont, respectivement **l'accessibilité** et **la pente** ; concernant la pente, il convient de préciser que celle-ci peut constituer une contrainte pour les propriétés où le dispositif devra être mis en place perpendiculairement à la pente ; cette contrainte, modérée, engendrera un surcoût raisonnable au niveau de la phase travaux ; dans d'autres cas, la pente – défavorable – obligera le particulier à mettre en place un petit poste de refoulement. Dans le cadre de cette étude, les deux cas de figure seront traités distinctement, notamment au niveau des coûts d'investissement.

Plus concrètement, les contraintes identifiées lors de l'examen visuel de l'habitat, permettent d'obtenir un coefficient allant de 0 à 5, sachant que plus le coefficient sera élevé plus le surcoût sera conséquent au niveau de l'investissement global de l'installation. Le Tableau 6, ci-dessous, présente les différents niveaux de contrainte pouvant être affectés à chaque unité identifiée lors de l'étude de l'habitat, et leur traduction graphique (couleur sur la carte diagnostic, jointe au présent rapport).

**Tableau 6 : Niveau de contrainte des habitations**

Coefficient de l'habitation	Niveau de contrainte	Couleur affectée <sup>(1)</sup>
Coefficient 0	Absence de contrainte	Vert
Coefficients 1 et 2	Contrainte mineure à modérée	Jaune
Coefficient 3	Contrainte moyenne à assez forte	Orange
Coefficient 4	Contrainte forte à très forte	Rouge
Coefficient 5	Contrainte maximale (réhabilitation de l'installation impossible)	Violet

(1) sur la carte diagnostic, jointe au présent rapport.

**Les propriétés affectées de coefficients allant de 0 à 2 peuvent mettre en place tout type de système de traitement** en respectant les distances réglementaires en vigueur, et sous réserve – bien sûr que le traitement soit adapté à la nature du terrain en place et que celui-ci soit correctement dimensionné au regard notamment du nombre de pièces principales de l'habitation.

Etude préalable à l'élaboration du zonage d'assainissement eaux usées  
des communes de la Métropole Rouen Normandie

**Le coefficient 3** traduit généralement une **surface parcellaire assez réduite** avec, le plus souvent des **contraintes d'aménagement**. La surface ne permettra pas la mise en place d'un système de traitement de type tranchées d'infiltration, ou bien cette filière – si elle est mise en place – ne pourra respecter les distances réglementaires. Dans ce cas, il pourra être conseillé au particulier de se tourner vers une filière de type lit filtrant à flux vertical non drainé (emprise au sol moindre que des tranchées d'infiltration), par exemple, si la nature du sol le permet bien sûr.

**Le coefficient 4** traduit **l'impossibilité de mettre en place une filière de traitement « classique »**. Dans ce cas, le particulier devra se tourner vers une filière de type microstation d'épuration avec rejet des effluents traités vers un exutoire à créer sur la parcelle.

**Le coefficient 5** caractérise **les parcelles de très petite taille** qui permettent, dans la plupart des cas, de mettre en place une microstation d'épuration mais **où la création d'un exutoire se révèle impossible**. Pour ces habitations il peut y avoir la possibilité de renvoyer les effluents traités vers un exutoire existant en domaine public, si celui-ci existe (réseau d'eaux pluviales par exemple).

Etude préalable à l'élaboration du zonage d'assainissement eaux usées  
des communes de la Métropole Rouen Normandie

### 3.2.2. Résultats de l'étude de terrain

La répartition des logements et établissements de la commune de la Neuville-Chant d'Oisel en fonction des contraintes parcellaires (coefficient de 0 [favorable] à 5 [défavorable]), est donnée par les tableaux ci-après en valeurs absolues et valeurs relatives :

**Tableau 7 : Répartition des logements et établissements en fonction des contraintes parcellaires (coefficient de 0 à 5) - Valeurs absolues -**

Secteur / hameau	Nombre de logements et établissements	Coefficient					
		0	1	2	3	4	5
la Bergerie	1	1	-	-	-	-	-
Route de la Lande	3	3	-	-	-	-	-
Route du Mesnil-Raoul	1	1	-	-	-	-	-
la Vente Pouchet	7	6	1	-	-	-	-
la Cuette	3	3	-	-	-	-	-
Rue des Andelys - D 138 (Château)	1	1	-	-	-	-	-
Rue des Andelys - D 138	1	-	1	-	-	-	-
Chant d'Oisel	15	8	7	-	-	-	-
Rue de la Cote à l'Ane	6	6	-	-	-	-	-
la Chaussée	4	4	-	-	-	-	-
Rue de la Sente aux Loups	1	1	-	-	-	-	-
Rue des Jardins	1	1	-	-	-	-	-
Rue des Andelys - D 138 (Château Anquetil)	1	1	-	-	-	-	-
l'Etoquey	2	2	-	-	-	-	-
<b>TOTAL</b>	<b>47</b>	<b>38</b>	<b>9</b>	<b>0</b>	<b>0</b>	<b>0</b>	<b>0</b>

Etude préalable à l'élaboration du zonage d'assainissement eaux usées  
des communes de la Métropole Rouen Normandie

**Tableau 8 : Répartition des logements et établissements en fonction des contraintes parcellaires (coefficient de 0 à 5) - Valeurs relatives -**

Secteur / hameau	Nombre de logements et établissements	Coefficient					
		0	1	2	3	4	5
la Bergerie	2%	2%	-	-	-	-	-
Route de la Lande	6%	6%	-	-	-	-	-
Route du Mesnil-Raoul	2%	2%	-	-	-	-	-
la Vente Pouchet	15%	13%	2%	-	-	-	-
la Cuette	6%	6%	-	-	-	-	-
Rue des Andelys - D 138 (Château)	2%	2%	-	-	-	-	-
Rue des Andelys - D 138	2%	-	2%	-	-	-	-
Chant d'Oisel	32%	17%	15%	-	-	-	-
Rue de la Cote à l'Ane	13%	13%	-	-	-	-	-
la Chaussée	9%	9%	-	-	-	-	-
Rue de la Sente aux Loups	2%	2%	-	-	-	-	-
Rue des Jardins	2%	2%	-	-	-	-	-
Rue des Andelys - D 138 (Château Anquetil)	2%	2%	-	-	-	-	-
l'Etoquey	4%	4%	-	-	-	-	-
<b>TOTAL</b>	<b>100%</b>	<b>81%</b>	<b>19%</b>	<b>0%</b>	<b>0%</b>	<b>0%</b>	<b>0%</b>

Les tableaux précédents mettent en évidence les éléments suivants :

- 81 % des propriétés n'ont aucune contrainte pour la mise en place d'un assainissement non collectif ;
- 19 % des propriétés ont des contraintes mineures à faibles pour la mise en place d'un assainissement non collectif.

Il faut préciser que le niveau de contrainte pour la mise en place d'un assainissement non collectif peut être consulté sur la carte diagnostic (jointe au présent rapport), par le biais d'une codification couleur adaptée.

**Globalement le niveau de contrainte (pour la réhabilitation des dispositifs d'assainissement non collectifs) est faible à l'échelle du territoire communal pour l'habitat actuellement non desservi par le réseau d'assainissement collectif.**

Etude préalable à l'élaboration du zonage d'assainissement eaux usées  
des communes de la Métropole Rouen Normandie

### **3.3. ETUDE PEDOLOGIQUE**

L'étude pédologique est basée sur la réalisation de sondages à la tarière à main et l'observation de coupes naturelles.

Les études pédologiques menées dans le cadre des études de zonage initiales et complétées au cas par cas par EGIS Eau, ont permis de définir, **à l'échelle des neufs (9) communes étudiées** dans le cadre de la présente étude, **sept (7) unités pédologiques** se différenciant tant par leur situation dans le paysage que par leurs caractéristiques physiques (texture, couleur, teneur en éléments grossiers, hydromorphie, profondeur d'apparition d'un substrat argileux, etc.). Ces unités sont les suivantes :

Etude préalable à l'élaboration du zonage d'assainissement eaux usées  
des communes de la Métropole Rouen Normandie

**Tableau 9: Unités de sol identifiées à l'échelle des 9 communes étudiées**

Unité(s) de sol identifiée(s)	Aptitude des sols à l'assainissement non collectif	Filière de traitement adaptée
<b>U1</b> : sols limoneux bruns sur limons faiblement argileux en profondeur	Très bonne à Bonne	Tranchées d'épandage à faible profondeur
<b>U2</b> : sols limoneux peu épais sur limons argileux	Bonne	Tranchées d'épandage à faible profondeur et surdimensionnées
<b>U3</b> : sols limono-argileux à argilo-limoneux, hydromorphie variable	Mauvaise à très mauvaise	Filtre à sable vertical drainé
<b>U4</b> : sols limoneux peu profonds sur craie	Bonne	Filtre à sable vertical non drainé
<b>U5</b> : sols alluviaux argileux à argilo-limoneux, hydromorphes	Très mauvaise <i>(nappe à très faible profondeur une partie de l'année)</i>	Terre d'infiltration
<b>U6</b> : sables limoneux moyennement épais sur sables (graves et/ou silex)	Bonne	Lit d'épandage
<b>U7</b> : sables limoneux peu/très peu épais sur sables (graves et/ou silex)	Bonne	Lit d'épandage

A l'échelle de la commune de la Neuville-Chant-d'Oisel, **trois (3) unités de sol** ont été identifiées sur la base du tableau présenté ci-dessus.

Il s'agit des unités **U2, U3 et U4**.

Le Tableau 10 ci-après, synthétise les résultats de la campagne de sondages pédologiques en donnant, en pourcentages, l'aptitude des sols à l'assainissement non collectif et les unités de traitement correspondantes.



Etude préalable à l'élaboration du zonage d'assainissement eaux usées  
des communes de la Métropole Rouen Normandie

**Tableau 10 : Aptitude des sols à l'assainissement non collectif et filières de traitement adaptés**

	<b>Filière de traitement adaptée</b>	<b>TOTAL</b>
<b>FAVORABLE</b>	Tranchées d'épandage à faible profondeur	0%
<b>ASSEZ FAVORABLE</b>	Tranchées d'épandage à faible profondeur surdimensionnées Filtre à sable vertical non drainé Lit d'épandage	51%
<b>PEU FAVORABLE</b>	Filtre à sable vertical drainé	49%
<b>DEFAVORABLE</b>	Terre d'infiltration	0%
<b>TRAITEMENT PAR LE SOL IMPOSSIBLE</b>	Filière compacte	0%
<b>TOTAL</b>	-	100%

Sur la base du nombre d'habitations concernées par chaque unité de sol, l'aptitude des sols à l'assainissement non collectif pour les habitations non desservies par le réseau d'assainissement collectif est donc :

- Assez favorable pour 51 % des habitations ;
- Peu favorable pour 49 % des habitations.

A ces chiffres, il faut ajouter la part des propriétés ayant des contraintes parcellaires mineures à modérées pour l'assainissement non collectif (19 %, soit 9 habitation).

Etude préalable à l'élaboration du zonage d'assainissement eaux usées  
des communes de la Métropole Rouen Normandie

### **3.4. ETUDE DE L'ASSAINISSEMENT EXISTANT**

---

#### **3.4.1. Assainissement collectif existant**

---

Le système d'assainissement de la Neuville-Chant d'Oisel traite ses effluents sur la **station d'épuration communale**.

**La capacité de traitement de la STEP est presque atteinte et elle présente des non conformités.**

**Ainsi, il est temporairement impossible de raccorder de nouveaux usagers sur le système d'assainissement de la commune de la Neuville-Chant-d'Oisel.**

Ce problème devait être solutionné suite à l'étude diagnostique du système de traitement et à une campagne de mesure sur le fonctionnement du traitement tertiaire qu'il est prévu de réaliser prochainement.

#### **3.4.2. Assainissement non collectif existant**

---

Sur le territoire de la commune de la Neuville Chant-d'Oisel, la MRN a réalisé en 2007 le diagnostic de 46 installations d'assainissement non collectif situées sur les secteurs suivants :

Les enseignements des 46 contrôles sont les suivants :

<b>Qualification de l'installation</b>	<b>Nombre</b>
Absence d'installation	3
Ne respecte pas la réglementation et risque sanitaire	1
Ne respecte pas la réglementation et présente un risque environnemental	11
Ne respecte pas la réglementation mais semble fonctionnelles sans nuisances	27
Semble respecter la réglementation (1982-1996)	4
<b>TOTAL</b>	<b>46</b>

**Trente-neuf (39) installations ne respectaient pas en 2007 la réglementation (85 % du parc d'ANC contrôlés).**

Etude préalable à l'élaboration du zonage d'assainissement eaux usées  
des communes de la Métropole Rouen Normandie

## 4. PHASE 2 : ETUDE TECHNIQUE ET FINANCIERE

---

### 4.1. PREAMBULE

---

L'analyse qui suit permet d'apprécier pour les différents secteurs étudiés les contraintes techniques et financières. Cette analyse nous permettra, dans un second temps, de définir différentes hypothèses d'assainissement à partir des solutions les plus intéressantes, tant financièrement que techniquement, au regard du contexte communal et communautaire.

Cette étude prend en considération les logements et établissements communaux, à ce jour en assainissement non collectif (soit 47), avec la prise en compte des perspectives d'urbanisation communales ; ces perspectives seront intégrées – au cas par cas – dans l'élaboration des différentes hypothèses d'assainissement collectif étudiées ci-après.

L'objectif de ce chapitre est d'**écarter les solutions qui se révèlent économiquement trop onéreuses**. On considère que le mode d'assainissement est viable lorsque les coûts d'investissement par logement sont proches des prix de référence pris en compte dans le cadre de l'attribution des subventions par l'Agence de l'Eau Seine-Normandie et le Conseil Général de Seine-Maritime.

Cette analyse nous **permettra de définir les combinaisons les plus opportunes en termes d'assainissement**, à l'échelle du territoire communal de la Neuville-Chant d'Oisel.

Remarque importante :

*En l'absence d'une étude diagnostic réalisée à l'échelle de la parcelle (non prévue au stade du zonage d'assainissement), nous considérons que l'ensemble des filières de prétraitement et de traitement est à réhabiliter.*

*Aussi, il est à signaler que les coûts d'investissement relatifs à la réhabilitation des dispositifs d'assainissement individuel sont **maximisés** et que **des études parcellaires réalisées au cas par cas** devront préciser les aménagements nécessaires à la mise en conformité des installations.*

L'analyse de l'habitat menée sur le terrain a permis de dénombrer **47 logements et établissements en assainissement non collectif**. Ceux-ci sont repérables sur la carte diagnostic, jointe au présent rapport.

Etude préalable à l'élaboration du zonage d'assainissement eaux usées  
des communes de la Métropole Rouen Normandie

## 4.2. ETUDE DE COUTS

---

### 4.2.1. Définition de la notion de secteur et de solution d'assainissement

---

**Le secteur** est une aire géographique sur laquelle est envisagée une étude technique et financière comparative entre assainissement non collectif et assainissement collectif. Par exemple, pour un secteur défini à l'avance, nous pourrions étudier la solution non collectif maximum (solution 1), une solution « assainissement collectif restreint » (solution 2) et une solution « assainissement collectif étendu ou maximum » (solution 3).

**Pour chaque solution** nous donnerons les coûts pour la partie assainissement non collectif, les coûts pour la partie assainissement collectif et la somme des deux.

**Le terme d'écart** est généralement appliqué aux hameaux de petite taille et de faible densité ou à des habitations isolées. Pour ces logements, il n'est généralement chiffré que le coût de réhabilitation de l'assainissement non collectif.

### 4.2.2. Application au secteur d'étude

---

Dans le cadre de la commune de la Neuville-Chant d'Oisel, plusieurs secteurs (et plusieurs solutions pour chacun) ont été étudiées. Ces études techniques et financières, qui concernent des unités\* situées sur l'ensemble du territoire communal, sont détaillées plus avant dans ce rapport (\* : le terme d'unité regroupe à la fois habitations et établissements publics et/ou privés).

Pour l'ensemble des secteurs étudiés et au regard de l'analyse des contraintes liées à l'habitat et au milieu physique, différentes solutions d'assainissement seront proposées pour chaque secteur :

- La 1ère solution, étudiée dans tous les cas de figure, envisagera le maintien en **assainissement non collectif** des unités du secteur étudié avec la réhabilitation totale des filières d'assainissement existantes ;
- **Les solutions suivantes** envisageront la **mise en place d'un système d'assainissement collectif** pour le secteur étudié ; dans cette logique, chaque hypothèse de travail (collectif restreint, étendu ou maximum, station in situ, transfert vers une autre zone de collecte) fera l'objet d'une solution distincte.

Etude préalable à l'élaboration du zonage d'assainissement eaux usées  
des communes de la Métropole Rouen Normandie

**Pour chaque secteur étudié, trois (3) tableaux seront présentés :**

- Le 1er réalise une synthèse des caractéristiques locales du secteur étudié (nombre d'unités, aptitude des sols, contraintes) ;
- Le 2<sup>ème</sup> présente les principales caractéristiques techniques du projet d'assainissement collectif (longueur et type de réseau, éventuels postes et réseau de refoulement, capacité de la station, exutoire) ou non collectif (ouvrages de prétraitement et de traitement à mettre en place) ;
- Le 3<sup>ème</sup> présente les coûts d'investissement et d'exploitation et les avantages ou les inconvénients relatifs à l'assainissement collectif / non collectif.

Etude préalable à l'élaboration du zonage d'assainissement eaux usées  
des communes de la Métropole Rouen Normandie

#### 4.2.3. Secteur 8 : Chant d'Oisel (15 unités)

Cette étude de coûts par secteur compare **2 solutions différentes** :

- **Solution 1** : réhabilitation des installations d'assainissement non collectif des 15 unités de ce secteur ;
- **Solution 2** : collectif maximum, renvoi par refoulement des effluents vers le réseau existant.

Pour rappel, l'étude pédologique menée dans le cadre de l'étude initiale avait mis en évidence une bonne aptitude des sols à l'assainissement non collectif à l'échelle du secteur étudié.

L'analyse des caractéristiques locales du secteur étudié est synthétisée dans le Tableau 1, ci-dessous.

**Tableau 1 : Synthèse des caractéristiques locales – Collectif / Non Collectif –**

Solution	Nombre de logements	Nombre d'EH *	Nombre d'EB **	Aptitude des sols à l'ANC	Contraintes de l'habitat	Observations
<b>1</b>	15	41,1	15	Bonne	Mineures à faibles	Solution tout ANC
<b>2</b>	15	41,1	15			Solution tout AC

\* EH : équivalent-habitant \*\* EB : équivalent-branchement

Etude préalable à l'élaboration du zonage d'assainissement eaux usées  
des communes de la Métropole Rouen Normandie

La comparaison technique des 2 solutions d'assainissement étudiées pour 15 unités du secteur est présentée dans le Tableau 2, ci-dessous.

**Tableau 2 : Comparaison des deux solutions d'assainissement étudiées – Collectif / Non Collectif –**

Mode d'assainissement	ASSAINISSEMENT NON COLLECTIF	ASSAINISSEMENT COLLECTIF
<b>Solution 1 (non collectif maximum, 15 unités)</b>		
Descriptif	<u>Ouvrage(s) de prétraitement :</u> - Fosses toutes eaux (3 m <sup>3</sup> ) : 15 unités	<i>Sans objet</i>
	<u>Ouvrage(s) de traitement :</u> - Tranchées d'infiltration à faible profondeur surdimensionnées : 15 unités	
<b>Solution 2 (collectif maximum, 15 unités)</b>		
Descriptif	<i>Sans objet</i>	<u>Création de réseau :</u> - Boîtes de branchement : 15 - Réseau gravitaire : 300 ml - Poste de refoulement : 1 - Réseau de refoulement : 80 ml
		<u>Site de traitement :</u> - Station d'épuration communale

Etude préalable à l'élaboration du zonage d'assainissement eaux usées  
des communes de la Métropole Rouen Normandie

La comparaison de coûts d'investissement et de fonctionnement pour les 2 solutions étudiées est présentée dans le tableau ci-dessous :

**Tableau 3 : Synthèse des coûts d'investissement et d'exploitation – Collectif / Non Collectif pour les 15 habitations du secteur du Chant d'Oisel**

	SOLUTION 1	SOLUTION 2
	(Non collectif maximum)	(Collectif maximum avec refoulement sur la collecte existante)
Unités en collectif	0	15 (15 EB)
Unités en non collectif	15 (15 EB)	0
<b>Coûts d'investissement</b>		
<b>Non collectif :</b>	<b>127 310 €</b>	<b>0 €</b>
<b>Collectif :</b>		
Collecte :	-	124 790 €
Poste refoulement :		52 360 €
Transfert :	-	0 €
Traitement :	-	0 €
<b>Sous total collectif :</b>	<b>0 €</b>	<b>177 150 €</b>
Raccordement en domaine privé :	-	<b>23 500 €</b>
<b>Coût total</b>	<b>127 310 €</b>	<b>177 150 € (1)</b>
<b>Coût par équivalent-branchement</b>	<b>8 490 €</b>	<b>11 810 €</b>
<b>Coûts d'exploitation</b>		
<b>Coût total :</b>	<b>1 650 €</b>	<b>3 110 € (2)</b>
<b>Coût/EB :</b>	<b>110 €</b>	<b>207 €</b>
<b>Avantages / Inconvénients</b>		
Longueur moyenne de réseau gravitaire par branchement	<i>Sans objet</i>	<b>20 ml</b>
<b>Avantages</b>	<b>Coût</b>	<b>Confort pour l'utilisateur</b>
	<b>Contraintes habitat mineures à faibles</b>	
	<b>Bonne aptitude des sols</b>	
<b>Inconvénients</b>		<b>Coût d'exploitation</b>

(1) : ce total n'intègre pas les coûts de raccordement en domaine privé, estimés en première approche à 23 500 € HT pour les 15 habitations de ce secteur

(2) : ce coût intègre la participation à l'entretien de l'actuelle station d'épuration communale

(3) : nous rappelons que les coûts relatifs à l'assainissement non collectif sont basés sur la réhabilitation intégrale de la totalité des dispositifs étudiés : il s'agit donc de coûts théoriques maximisés



Etude préalable à l'élaboration du zonage d'assainissement eaux usées  
des communes de la Métropole Rouen Normandie

La Figure 2, ci-dessous, représente le tracé envisagé pour la mise en place d'un réseau d'assainissement collectif pour les 15 habitations du secteur de Chant d'Oisel, actuellement non desservies par le réseau communal.

**Figure 2 : Représentation graphique de la solution d'assainissement collectif étudiée pour le secteur de Chant d'Oisel (15 unités)**



**Légende**

*En rouge : réseau gravitaire eau usées*

*En vert : refoulement / relèvement (poste et réseau)*

*En orange : habitations collectées*

*.. En bleu : poste de refoulement / relèvement individuel*

*Flèches : sens d'écoulement*

Etude préalable à l'élaboration du zonage d'assainissement eaux usées  
des communes de la Métropole Rouen Normandie

#### **4.2.4. Secteur 9 : rue de la Cote à l'Ane (6 unités)**

---

Cette étude de coûts par secteur compare **2 solutions différentes** :

- **Solution 1** : réhabilitation des installations d'assainissement non collectif des 6 unités de ce secteur ;
- **Solution 2** : collectif maximum, renvoi par réseau de refoulement des effluents vers le réseau existant.

Pour rappel, l'étude pédologique menée dans le cadre de l'étude initiale avait mis en évidence une aptitude des sols peu favorable à l'assainissement non collectif à l'échelle du secteur étudié.

L'analyse des caractéristiques locales du secteur étudié est synthétisée dans le tableau ci-dessous.

**Tableau 4 : Synthèse des caractéristiques locales – Collectif / Non Collectif –**

Solution	Nombre de logements	Nombre d'EH *	Nombre d'EB **	Aptitude des sols à l'ANC	Contraintes de l'habitat	Observations
<b>1</b>	6	16,4	6	Peu favorable	Nulles	Solution tout ANC
<b>2</b>	6	16,4	6			Solution tout AC

\* EH : équivalent-habitant    \*\* EB : équivalent-branchement.

Etude préalable à l'élaboration du zonage d'assainissement eaux usées  
des communes de la Métropole Rouen Normandie

La comparaison technique des 2 solutions d'assainissement étudiées pour les 6 unités du secteur de la rue de la Cote à l'Ane est présentée dans le tableau ci-dessous :

**Tableau 5 : Comparaison des deux solutions d'assainissement étudiées – Collectif / Non Collectif –**

Mode d'assainissement	ASSAINISSEMENT NON COLLECTIF	ASSAINISSEMENT COLLECTIF
<b><i>Solution 1 (non collectif maximum, 6 unités)</i></b>		
Descriptif	<u>Ouvrage(s) de prétraitement :</u> - Fosses toutes eaux (3 m <sup>3</sup> ) : 6 unités	<i>Sans objet</i>
	<u>Ouvrage(s) de traitement :</u> - Filtres à sable vertical drainé : 6 unités	
<b><i>Solution 2 (collectif maximum, 6 unités)</i></b>		
Descriptif	<i>Sans objet</i>	<u>Création de réseau :</u> - Boîtes de branchement : 6 - Réseau gravitaire : 250 ml - Poste de refoulement : 1 - Réseau de refoulement : 170 ml
		<u>Site de traitement :</u> - Station d'épuration communale

Etude préalable à l'élaboration du zonage d'assainissement eaux usées  
des communes de la Métropole Rouen Normandie

La comparaison de coûts d'investissement et de fonctionnement pour les deux (2) solutions étudiées est présentée dans le tableau ci-dessous :

**Tableau 6 : Synthèse des coûts d'investissement et d'exploitation – Collectif / Non Collectif pour les 6 habitations du secteur de la Cote à l'Ane**

	SOLUTION 1	SOLUTION 2
	(Non collectif maximum)	(Collectif maximum avec refoulement sur la collecte existante)
Unités en collectif	0	6 (6 EB)
Unités en non collectif	6 (6 EB)	0
<b>Coûts d'investissement</b>		
<b>Non collectif :</b>	<b>44 850 €</b>	<b>0 €</b>
<b>Collectif :</b>		
Collecte :	-	108 040 €
Poste refoulement :		52 360 €
Transfert :	-	0 €
Traitement :	-	0 €
<b>Sous total collectif :</b>	<b>0 €</b>	<b>160 400 €</b>
Raccordement en domaine privé :	-	<b>11 000 €</b>
Coût total	<b>44 850 €</b>	<b>160 400 €<sup>(1)</sup></b>
Coût par équivalent-branchement	<b>7 480 €</b>	<b>28 400 €</b>
<b>Coûts d'exploitation</b>		
Coût total :	660 €	3 070 € <sup>(2)</sup>
Coût/EB :	<b>110 €</b>	<b>511 €</b>
<b>Avantages / Inconvénients</b>		
Longueur moyenne de réseau gravitaire par branchement	<i>Sans objet</i>	42 ml
<b>Avantages</b>	<b>Coût</b>	<b>Confort pour l'utilisateur</b>
	<b>Contraintes habitat nulles</b>	
<b>Inconvénients</b>	<b>Aptitude des sols peu favorable</b>	<b>Coût d'exploitation</b>

(1) : ce total n'intègre pas les coûts de raccordement en domaine privé, estimés en première approche à 11 000 € HT pour les 6 habitations de ce secteur

(2) : ce coût intègre la participation à l'entretien de l'actuelle station d'épuration communale

(3) : nous rappelons que les coûts relatifs à l'assainissement non collectif sont basés sur la réhabilitation intégrale de la totalité des dispositifs étudiés : il s'agit donc de coûts théoriques maximisés

Etude préalable à l'élaboration du zonage d'assainissement eaux usées  
des communes de la Métropole Rouen Normandie

La figure ci-dessous, représente le tracé envisagé pour la mise en place d'un réseau d'assainissement collectif pour les 6 habitations du secteur de la Cote de l'Ane, actuellement non desservies par le réseau communal :

**Figure 3 : Représentation graphique de la solution d'assainissement collectif étudiée pour le secteur de la Cote de l'Ane (6 unités)**



**Légende**

- En rouge : réseau gravitaire) eaux usées*
- En vert : refoulement/relèvement (poste ou réseau)*
- .. En bleu : poste de refoulement / relèvement individuel*
- En orange : habitations collectées*
- Flèches : sens d'écoulement*

Etude préalable à l'élaboration du zonage d'assainissement eaux usées  
des communes de la Métropole Rouen Normandie

#### 4.2.5. Autres secteurs

---

Les habitations n'ayant pas fait l'objet d'un comparatif entre assainissement collectif et non collectif (filières préconisées) sont présentées dans le tableau ci-dessous :

N°	Secteur	Nombre d'habitation
1	la Bergerie	1
2	Route de la Lande	3
3	Route du Mesnil Raoul	1
4	la Vente Pouchet	7
5	la Cuette	3
6	Rue des Andelys (D 138) - Château	1
7	Rue des Andelys (D 138) - Château Anquetil	1
10	la Chaussée	2
		2
11	Rue de la Sente aux Loups	1
12	Rue des Jardins	1
13	Rue des Andelys (D 138)	1
14	l'Etoquey	2
Total		26

Il s'agit d'écarts qui représentent au total **vingt-six (26) unités**.

Etude préalable à l'élaboration du zonage d'assainissement eaux usées  
des communes de la Métropole Rouen Normandie

La description technique des filières d'assainissement non collectif à mettre en place pour ces unités est présentée dans le tableau suivant :

**Tableau 7 : Filière de prétraitement et de traitement préconisée pour les autres secteurs et écarts (26 unités)**

Mode	ASSAINISSEMENT
d'assainissement	NON COLLECTIF
Descriptif	<u>Ouvrage(s) de prétraitement :</u>
	- Fosses toutes eaux (3 m <sup>3</sup> ) : 26 unités
	<u>Ouvrage(s) de traitement :</u>
	- Tranchées d'infiltration faible profondeur surdimensionnées : 7 unités
	- Filtre à sable vertical non drainé : 2 unités
	- Filtre à sable vertical drainé : 17 unités
Contraintes	<i>Réalisation d'exutoire pérenne pour les filtres à sable vertical drainés (7 unités)</i>

Les coûts d'investissement et d'exploitation pour ces 26 unités sont présentés ci-dessous :

**Tableau 8 : Synthèse des coûts d'investissement et de fonctionnement pour les autres secteur et écarts (26 unités)**

Mode d'assainissement		Assainissement non collectif
Nombre de logements et établissements		26
Nombre d'Equivalent-Branchement (EB)		26
<b>Investissement</b>	<i>Coût en € H.T. (sans part particulier)</i>	199 120
	Coût par E.B.	7 660
<b>Exploitation</b>	Coût en € H.T.	2 860
	Coût par E.B.	110

Etude préalable à l'élaboration du zonage d'assainissement eaux usées  
des communes de la Métropole Rouen Normandie

#### 4.2.6. Récapitulatif financier

Le Tableau 9, ci-dessous, présente –pour chaque secteur et pour chaque solution étudiée les coûts d'investissement et d'exploitation relatifs à l'assainissement collectif et à l'assainissement non collectif.

Les coûts en assainissement collectif n'intègrent pas les travaux en domaine privé, à la charge des particuliers, dont le coût estimatif est donné au sein des tableaux financiers. En revanche, les coûts de réhabilitation des filières d'assainissement non collectif sont maximisés car on considère la réhabilitation de la totalité des installations (hypothèse de travail).

**Tableau 9 : Synthèse des coûts par secteur et par solution Investissement et exploitation – Coûts donnés en € HT**

Secteur	Nombre d'unités	Solution	INVESTISSEMENT		EXPLOITATION	
			Coûts	Coûts	Coûts	Coûts
			totaux	/ EB	totaux	/ EB
<b>Secteur 8</b>	15	1 (non collectif maximum)	127 310 €	8 490 €	1 650 €	110 €
Chant d'Oisel		2 (collectif maximum avec renvoi sur le réseau existant)	177 150 € (1)	11 810 €	3 110 €	207 €
<b>Secteur 9</b>	6	1 (non collectif maximum)	44 850 €	7 480 €	660 €	110 €
Rue de la Cote à l'Ane		2 (collectif maximum avec renvoi sur le réseau existant)	160 400 € (2)	26 730 €	3 070 €	511 €
<b>Secteurs 1, 2, 3, 4, 5, 6, 7, 10, 11, 12, 13 et 14</b>	26	1 (non collectif maximum)	199 120 €	7 660 €	2 860 €	110 €
Ecarts						

(1) : ce total n'intègre pas les coûts de raccordement en domaine privé, estimés en première approche à 23 500 € HT pour les 15 habitations du secteur

(2) : ce total n'intègre pas les coûts de raccordement en domaine privé, estimés en première approche à 11 000 € HT pour les 6 habitations du secteur



Etude préalable à l'élaboration du zonage d'assainissement eaux usées  
des communes de la Métropole Rouen Normandie

## 5. CONCLUSION

La commune de la Neuville-Chant d'Oisel compte 47 habitations en assainissement non collectif disséminés sur quatorze 14 secteurs présentés dans le tableau suivant :

**Tableau 10 : Secteurs en assainissement non collectif**

Secteur			Nombre d'habitations	Remarque
Identifiant	Adresse	Situation sur la commune		
1	la Bergerie	Nord-ouest	1	
2	Route de la Lande	Nord	3	
3	Route de Mesnil Raoul	Nord	1	
4	la Vente Pouchet	Nord	7	
5	la Cuette	Est	3	
6	Rue des Andelys (D 138)	Ouest	1	Château
7	Rue des Andelys (D 138)	Ouest	1	
8	Chant-d'Oisel	Ouest	15	
9	Rue de la Cote à l'Ane	Sud-est	6	
10	la Chaussée	Sud-est	4	
11	Rue de la Sente aux Loups	Sud-est	1	
12	Rue des Jardins	Sud-est	1	
13	Rue des Andelys (D 138)	Sud-est	1	Château Anquetil
14	l'Etoquey	Sud-est	2	

Total	47
-------	----

La partie **phase 1 de l'étude** a permis de mettre en évidence une **aptitude des sols** à l'assainissement non collectif :

- Assez favorable pour 51 % des habitations ;
- Peu favorable pour 49 % des habitations.

Par ailleurs, les investigations de terrain ont mis en évidence :

Etude préalable à l'élaboration du zonage d'assainissement eaux usées  
des communes de la Métropole Rouen Normandie

- 81 % des propriétés n'ont pas de contraintes parcellaires significatives ;
- 9 % des propriétés ont des contraintes parcellaires mineures à faibles.

A ceci, il faut ajouter les enseignements de l'étude technico-économique (**phase 2**) qui sont les suivants :

- **Secteur 8 du Chant d'Oisel**, le comparatif financier sur les coûts d'investissement et d'exploitation plaide pour le maintien du secteur en assainissement non collectif ;
- **Secteur 9 de la rue de la Cote à l'Ane** : le comparatif financier sur les coûts d'investissement et d'exploitation plaide pour le maintien du secteur en assainissement non collectif ;
- **Secteurs 1, 2, 3, 4, 5, 6, 7, 9, 10, 11, 12, 13 et 14 des écarts**, maintien des secteurs en assainissement non collectif.

Toutefois, nous rappelons que les coûts de réhabilitations des dispositifs d'assainissement non collectif sont basés sur l'hypothèse que l'ensemble des filières de prétraitement et de traitement est à réhabiliter. Il s'agit donc de coûts théoriques maximisés.

Pour ce qui est de la solution collective, nous rappelons les réserves déjà formulées : une étude de faisabilité est à réaliser afin de vérifier la faisabilité technique d'un tel raccordement.

**Enfin, il est temporairement impossible de raccorder de nouveaux usagers sur le système d'assainissement de la commune de la Neuville-Chant-d'Oisel du fait que la STEP a atteint sa limite de capacité de traitement et qu'elle présente des non conformités.**

Ce problème devait être solutionné suite à l'étude diagnostique du système de traitement et à une campagne de mesure sur le fonctionnement du traitement tertiaire qu'il est prévu de réaliser prochainement.

Ainsi, l'extension de la collecte aux zones de développement **ne pourra se faire qu'après mise en conformité de la station.**