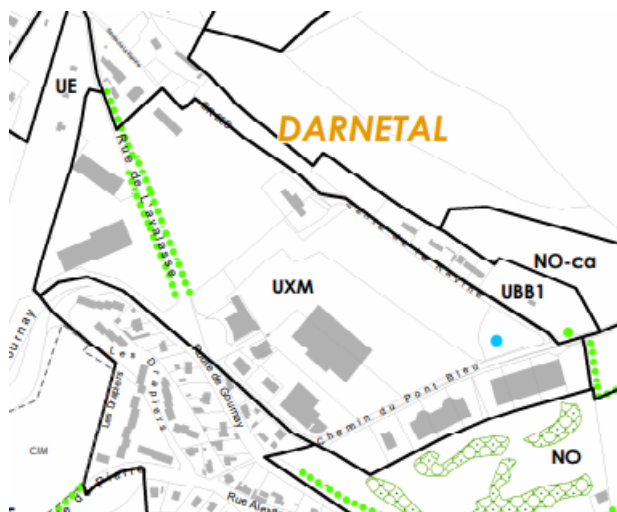
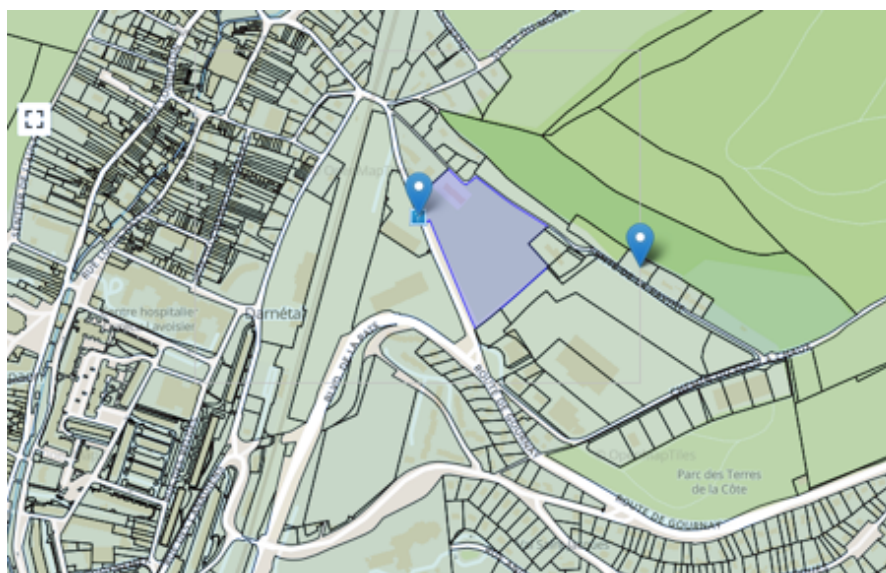
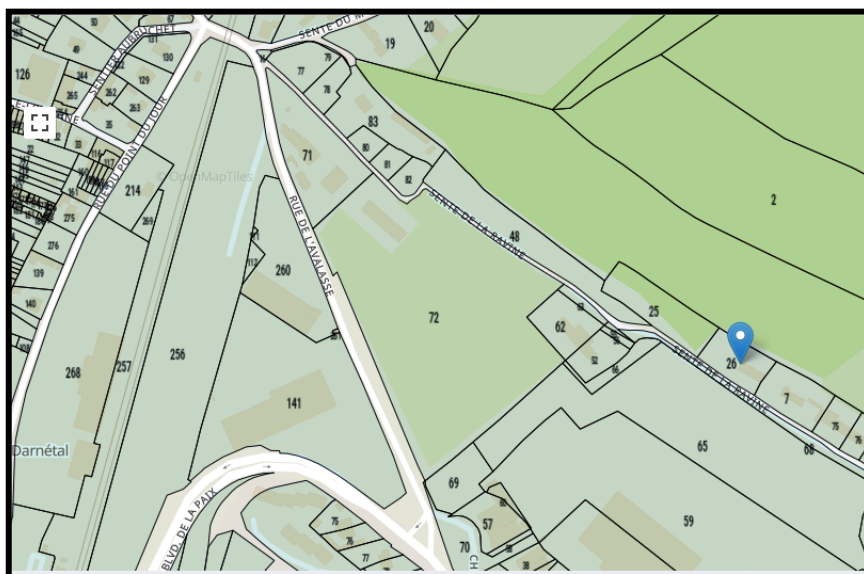


Localisation :

A DARNETAL : parcelle en bleu 22000m² de terrain pour le moment en champ, et en bordure de forêt
RUE L'AVALASSE / SENTE DE LA RAVINE
PARCELLE N°72



ACCES ROUTIER (rouge) : RN 31 et rue de l'Avalsse

PARCELLE EN 2021 :



PLU DE DARNETAL ET RUISSELEMENT et INONDATIONS 07/2007 :



PARCELLE INONDEEE EN 07/2007 :



BAS DE LA RUE DE L AVALASSE EN 07/2007 – 06/2021
L'eau et les boues partent vers le centre de DARNETAL





BILAN LPO à disposition si besoin sur l'inventaire des espèces de la parcelle :



DARNÉTAL (76) : Parcelle cadastrale 72

Listing des espèces rencontrées

LPO Normandie

25 mai 2020

Bilan des prospections :

Sur le site et dans son périmètre de 100 mètres, il y a :

- 19 espèces d'oiseaux protégées au niveau national incluent le site dans leur territoire de reproduction, d'alimentation et de repos dont 9 sont nicheuses directement sur le site
- 3 espèces de chauves-souris protégées au niveau national en chasse sur le site
- 2 espèces de papillon rares, non protégé.
- 1 amphibien protégé au niveau national.

Observation réalisée par Vincent Marquant (Naturaliste) de plusieurs espèces décrivant une végétation semi-hygrophile, constituant une zone humide au sens de l'arrêté du 24 juin 2008.

EXTRAIT DES OBSERVATIONS DU NATURALISTE 2020 (rapport complet à votre disposition si besoin)

**ACTE
D'HUISSIER DE
JUSTICE**



Photo 1



Je, Maître Pierre-Marie Molleville, Huissier de Justice, certifie que la photo 1 :

- **A été décrite par mon requérant comme suit :**

Potentilla anserina

- **A été déposée à mon Etude par voie électronique le :**

lundi 6 juillet 2020 - 17:23 selon les données communiquées par le serveur dédié.

- **Représente une taille de fichier informatique de :**
443747 octets.